

Digitale aanvulling bij de Gezamenlijke Lijst van Nederlandse Viswateren 2016-2017-2018

Versie: Februari 2017

Let op: Dit is een nieuwe toevoeging die niet bij de vispas 2017 geleverd is.

Pagina 22, PROVINCIALE KANALEN, toevoegen:


Ringvaart Heerhugowaard / Kanaal Alkmaar (Omval) – Kolhorn

tussen de Roskamsluis en de Stationsweg Heerhugowaard (bij HHW) losplaats Broekerhoek.

Pagina 22, PROVINCIALE KANALEN, buiten kader plaatsen (landelijk ingebracht):

Hengelsportvereniging De Rietvoorn (Veenendaal):

Valleikanaal vanaf de Grebbesluis tot aan de spoorlijn Utrecht – Arnhem

Pagina 24, RANDMEREN  *behalve in de aangrenzende havens. Toevoegen:*

en vissend vanaf de zeedijk Nijkerkernauw en Wolderwijd tussen de mondingen van de Laak en de Schuitembeek.

Pagina 25, RIVIEREN EN ZIJTAKKEN, kader verwijderen (landelijk ingebracht):

HSV Hilversum

De Nes - Nachtvissen is alleen toegestaan voor leden van HSV Hilversum met een nachtvisvergunning

Rivier De Vecht

Toevoegen:

Hengelsportvereniging De Rietvoorn (Doorn):

Kromme Rijn Vanaf de langbroekerwetering te Odijk tot de Blauwe Pannenbrug te WbD. Verboden snoekbaars mee te nemen en vanuit een vaartuig te vissen.

Pagina 26, HSV Alkmaar e.o. te Alkmaar, kader verwijderen (alle onderstaand wateren worden landelijk ingebracht):

Zandput (toevoegen: nachtvissen alleen voor leden)

Middentocht

Krommesloot

Het gemeentewater van Alkmaar (toevoegen: nachtvissen alleen voor leden HSV Alkmaar in Oudorp, Oosterhout, Zandput en Oudieplas.

Bergervaart

Schermerpolder

Schermerringvaart

Toevoegen: **Hoornse Vaart**, Provinciaal kanaal Alkmaar / Huigendijk (Hoornse vaart)

Pagina 36, Gemeente Egmond, kader verwijderen (wateren worden landelijk ingebracht):

HSV Alkmaar e.o. te Alkmaar:

Egmonderbinnenvaart

Hoevervaart

Pagina 42, Gemeente Eemnes, kader verwijderen (alle onderstaande wateren worden landelijk ingebracht):

HSV De Snoekbaars Baarn-Soest:

Opgaande Wetering langs de Kerkweg (Eemnes I nr 479)

HSV Hilversum:

Nieuwe Wetering

Noord-Midden Wetering

Oude Wetering

Zuid-Midden Wetering

Waaier 1 t/m 15 in de Eemnesserpolder

Toevoegen: **De Hokkewaai**

Pagina 44, Gemeente 's Graveland

HSV Hilversum, buiten kader plaatsen (onderstaande wateren worden landelijk ingebracht):

Gooische Vaart (Beresteinsevaart)

's-Gravelandsevaart

Verbindingskanaal tussen het Hilversums kanaal en de Wijde Blik

Wegsloot langs de noordzijde van de weg Hilversum-Vreeland (N201)

Wegsloot gelegen aan de zuidzijde van de weg Hilversum-Kortenhoef (N201)

Kantsloot langs het Moleneind

Kantsloot langs de Kortenhoefsedijk

Bruggevaart

Pagina 51, Gemeente Hollandskroon

HSV De Snoek te Wieringen, toevoegen:

Watergangen Rijksweg 9 (N99). De watergang voor zover aanwezig aan de Noordwest- en zuidoostzijde van de Rijksweg 9 (N99) tussen km. 17.300 en km. 21.200

Let op: Langs gevaarlijke weg

Pagina 62, Gemeente Nieuwegein

HSV de Vaart-Poscar uit Nieuwegein, verwijderen:

Het is verboden snoekbaars mee te nemen

Pagina 80, Gemeente Utrechtse Heuvelrug

Hengelsportvereniging De Rietvoorn (Doorn), toevoegen:

Singel 'De Wijngaard'

Pagina 81, Gemeente Veenendaal, buiten kader plaatsen (onderstaande wateren zijn landelijk ingebracht):

De vijver in stadspark de Groene Velden

De vijvers langs de snelweg A12

De Industrielaan (De Grote Pekken Zuidelijke Oever)

Alle vijvers in de gemeente Veenendaal, eigendom van de Gemeente Veenendaal

De Henkesloot te Veenendaal

Pagina 83, Gemeente Wijde Meren, kader verwijderen: (onderstaande wateren worden landelijk ingebracht)

HSV Hilversum

Vuntus

Wijde Blik

Pagina 109, Gemeente Het Bildt, verwijderen:

Voor onderstaande wateren, (inclusief tochtsloten e.a.) geldt een meeneemverbod voor snoekbaars:

Pagina 134, Hengelsportfederatie Groningen Drenthe

Bijzondere voorwaarden, verwijderen:

vanaf bruggen

(er mag nu wel vanaf bruggen gevist worden)

Pagina 139, VIJVERS IN DE PROVINCIE DRENTHE, toevoegen:

Borger: De vijver en meander bij het Hunzepark en park Sassenbergen

Vissen op de oever achter de woningen is niet toegestaan, zoals met borden is aangegeven.

Nieuw-Buinen: toevoegen:


Kanaal Nije Daip aan de Akelei en Ranonkel


vijvers en kanaal Buinerhorsterbos aan de Tweederdeweg en ten westen van de Kalmoes.

Tweede Exloërmond: Vijvers aan de Kijlstraat en Beene Dubbelboerstraat.

Valthermond: Kanaaltje bij Zetveld en De Wieke en vijver bij Brughuus en in het Aukje Wolfpark aan de Vrijheidslaan.


Pagina 142, Gemeente Borger-Odoorn, toevoegen:

Haven en kanaal te Buinen langs het natuurpark aan de Kanaalstraat. 

Haven en kanaal te Eesergroen bij de Dorpsstraat en het natuurpad. 

Kanaal te Drouwenermond aan het Zeelandstreekje en de Drouwenerstraat.

Pagina 154, gemeente Slochteren, toevoegen:

Landschapspark Damsterplas (tussen Siddeburen en Steendam) 


Pagina 154, Gemeente Oldambt


Emergo, visplas, toevoegen:


nachtvissen toegestaan.

verwijderen: met de aangewezen aassoorten.

Pagina 179, Gemeente Dalfsen, toevoegen:



Emmertochtsloot 



Dalfserveldwetering 

Langssloot 

Voor de ligging zie www.visplanner.nl

Pagina 179, Gemeente Zwartewaterland, toevoegen:

Overlaatkanaal   Lopende vanaf het gemaal Streukelzijl tot aan de Dedemsvaart




Steenwetering (Grift)  

Pagina 179, Wold Aa


Zwarte water  


HSV t' Meuntje in Hasselt vervangen door: HSV Zwarte Waterland

Pagina 180, Gemeente Hardenberg, toevoegen:

Spartelvijver    , voor de ligging zie www.visplanner.nl

Pagina 181, Gemeente Ommen, toevoegen:

Beentjesgraven  , voor de ligging zie www.visplanner.nl

Stouwesloot  , voor de ligging zie www.visplanner.nl

Pagina 183, Gemeente Zwolle, toevoegen:

Emmertochtsloot  , zie gemeente Dalfsen



Pagina 245, Gemeente Son en Breugel, toevoegen:

de watergang ten zuiden van Ekkersrijt 5000




de watergang tussen A50 en Mainteq

de waterpartij tussen A50 en Auping Plaza Eindhoven (noordelijk deel)

Pagina 258, GROTE REGIONALE WATEREN

Plas Koeweide, De Grote Hegge verwijderen:  

Nachtvisserij is het gehele jaar toegestaan voor houders van een Nachtvistoestemming op de landtong vanaf het kunstwerk tot einde landtong in zuidelijke richting.

toevoegen: **Landtong Plas Koeweide**   

Voorwaarden zie Plas Koeweide, de Grote Hegge

