

Aanvulling

2022
2023
2024

GEZAMENLIJKE LIJST VAN

Nederlandse VISwateren

Tijdens het vissen dien je bij controle
-naast de VISpas- direct de VISplanner
(zie achterzijde) óf de combinatie
Gezamenlijke Lijst van Nederlandse VISwateren +
Aanvulling 2024 te kunnen tonen

Beheer je
lidmaatschap op
www.mijnsportvisserij.nl



Fishing in
HOLLAND

www.fishinginholland.nl


Sportvisserij
Nederland®

www.sportvisserijnederland.nl

Vergoeding: nihil
1 januari 2024

Gebruik Aanvulling 2024



De wateren in deze lijst zijn geordend per federatiegebied:

1	Sportvisserij MidWest Nederland	2
2	Sportvisserij Fryslân	9
-	Lauwersmeer	13
3	Sportvisserij Groningen Drenthe	13
4	Sportvisserij Oost-Nederland	14
5	Hengelsport Federatie Midden Nederland	16
6	Sportvisserij Zuidwest Nederland	20
7	Sportvisserij Limburg	25

Let op!

In deze Aanvulling 2024 op de Gezamenlijke Lijst van Nederlandse VISwateren 2022-2023-2024 staan twee categorieën wateren te onderscheiden door onderstaande achtergrondkleur:



Bevisbaar voor alle sportvissers met de VISpas.



Uitsluitend bevisbaar voor sportvissers van de federatie van het betreffende hoofdstuk, tenzij anders vermeld.

Aanvulling op de Gezamenlijke Lijst van Nederlandse VISwateren 2022-2023-2024

De wateren genoemd in deze lijst zijn een aanvulling op de Gezamenlijke Lijst van Nederlandse VISwateren 2022-2023-2024.

In deze wateren mag worden gevestigd door de houder van een geldige VISpas, onder de algemene voorwaarden zoals vermeld in de Gezamenlijke Lijst van Nederlandse VISwateren en de voorwaarden zoals vermeld bij de verschillende federaties.

Tijdens het vissen dien je bij controle - naast de VISpas - direct de VISplanner (zie achterzijde) of de combinatie Gezamenlijke Lijst van Nederlandse VISwateren 2022-2023-2024 + Aanvulling 2024 te kunnen tonen.

VISplanner

De VISplanner (www.visplanner.nl en de gratis VISplanner app) is in combinatie met de VISpas ook een rechtsgeldige toestemming. Met de VISplanner op jouw mobiele telefoon of tablet/laptop kun je bij een controle aantonen dat je ergens mag vissen. De papieren Gezamenlijke Lijst van Nederlandse VISwateren/ Aanvulling wordt daarom niet meer automatisch bijgesloten bij de VISpas.

De VISplanner geeft veel duidelijkere informatie op kaart over waar je mag vissen en is altijd actueel. Bovendien is dit een milieuvriendelijke oplossing en bespaart het veel geld, waardoor Sportvisserij Nederland meer voor je kan doen. Wij willen je vragen om ook de VISplanner te gebruiken, geef jouw milieubewuste keuze door via www.mijnsportvisserij.nl

Het witte gedeelte betreft aanvullingen op de landelijk gedeelde wateren en de lichtblauwe gedeelten betreffen aanvullingen op federatief gedeeld water. Voor deze laatste dien je in het bezit te zijn van de VISpas van een bij de juiste federatie aangesloten vereniging.

ALGEMENE VOORWAARDEN

Pagina 2, ALGEMENE VOORWAARDEN

1. In de wateren genoemd in de Gezamenlijke Lijst van Nederland VISwateren 2019-2020-2021 mag uitsluitend gevestigd worden indien men tevens in het bezit is van een geldige VISpas.

Wijzigen in:

1. In de wateren genoemd in de Gezamenlijke Lijst van Nederland VISwateren 2022-2023-2024 mag uitsluitend gevestigd worden indien men tevens in het bezit is van een geldige VISpas.

SPORTVISSERIJ MIDWEST NEDERLAND

Wijzigen adres:

Kantoor: De Droogmakerij 42A, 1851 LX Heiloo

Pagina 26, PROVINCIALE KANALEN

Valleikanaal

Toevoegen: *Nachtvissen is alleen toegestaan voor leden van HSV de Rietvoorn (Veenendaal)*

Pagina 29, RIVIEREN EN ZIJTAKKEN

Verwijderen:

Rivier de Vecht vanaf de Weersluis te Breukelen tot aan de Dirk A. Lambertszkade te Vreeland, de rechterzijde van de rivier (de zijde van het Zandpad).

Toevoegen:

Stichting Breukeleveense- en Loosdrechtse plassen:

Rivier de Vecht vanaf de Weersluis te Breukelen tot aan de Dirk A. Lambertszkade te Vreeland, de rechterzijde van de rivier (de zijde van het Zandpad).

Pagina 32, GEMEENTE ALMERE

Verwijderen: Huidige tekst verwijderen

Toevoegen: Zie onderstaande tekst:

HSV Almere:

Alle plassen, stads- en sierwateren binnen de gemeentegrenzen van Almere(vet) met uitzondering van het Kromhoutpark

Weerwater vissen in de doodlopende slootjes tussen de woningen is niet toegestaan.

Noorderplassen vissen tussen de bebouwing langs de Noorderleedeweg is niet toegestaan.

Kromslootpark uitsluitend vliegvissen door leden van HSV Almere.

De Insteekhaven

Voor de drie vijvers in 'Tussen de Vaarten' (evenwijdig aan de Meindert Hobbema-straat) alsmede voor de twee siervijvers aan het Hennahof in Almere Buiten geldt een algeheel visverbod.

Voor alle wateren van HSV Almere geldt:

- Het gebruik van een leefnet, bewaarzak of andere variant om gevangen vis levend te 'bewaren' (uitgezonderd aasvisjes conform de regels behorende bij de VISpas) is niet toegestaan;
- Voor het organiseren van wedstrijden en/of andere hengelsport gerelateerde activiteiten dient u schriftelijke toestemming te hebben van het bestuur;
- Nachtvissen en het gebruik van een schuilmiddel is voorbehouden aan leden van HSV Almere en uitsluitend op de gedeeltes zoals terug te vinden op de website van de vereniging;
- Het gebruik van een derde hengel is voorbehouden aan leden van HSV Almere en uitsluitend op de Noorderplassen, het Weerwater en de Leeghwaterplas;
- Indien gevist wordt met een dode vis of een stukje vis geldt: vissen met maximaal 1 hengel;
- Het is verboden om per hengel meer dan twee meertandige haken te gebruiken;
- Het is niet toegestaan om gebruik te maken van meertandige haken met weerhaken, deze weerhaken dienen (indien aanwezig) plat geknepen danwel verwijderd te worden. Uitzondering hierop betreft het vissen met een doodaas takel, deze meertandige haken mogen voorzien zijn van 1 haakpunt mét weerhaak om de dode aasvis te bevestigen;
- Zorg bij het roofvissen voor goed onthaakgereedschap bestaande uit een lange punttang en een kniptang, knip haken waar nodig af.

Het is verboden om ruisvoorn, snoek, snoekbaars, zeelt of karper in bezit te hebben of als aasvis te gebruiken.

Pagina 43, GEMEENTE BEVERWIJK

Verwijderen:

Vijvers Beverwijk aan: Laan der Nederlanden; Laan van Blois; Irislaan; Plesmanweg; Zeestraat bij het oostelijke viaduct. De vijver in het Willem Alexanderplantsoen, de Stationsvijver, de waterpartijen in Westertuinen en de waterpartijen in park Overbos.

Toevoegen:

Vijver bij de Smirnofstraat ten noorden van de Plesmanweg

Meander park Overbos/Foreestpad

Wateren bij Hoflanderweg/Sporthal Beverwijk

Water in Willem-Alexanderplantsoen

Water ten noordoosten van het Egmond van Meeresteynpad voor zover gelegen in de gemeente Beverwijk

Water langs de Koolhovenstraat

Vijver bij de Italiëlaan

Vijvers ten noordwesten van de Merwedestraat gelegen aan de Lekstraat, Geulstraat en Eemstraat

Wateren rond de spoorsingel ten zuidwesten van de Sint Aagtendijk

Wateren rond de spoorsingel ten noordoosten van de Sint Aagtendijk

Aagtenpark

Voormalige IJsbaan Sint Aagtendijk

Haven De Pijp

Deel Zijkanaal A langs de Ringvaart

Zijkanaal A oostzijde tot haven De Pijp

Molentocht en Noordertocht

Waterpartijen bij de Halve Maan

Water in Park Scheybeek

Zandgat ten noorden van de Zeestraat bij park Nieuw Westerhout

Vijvers aan de Warande ter hoogte van de Rozenlaan

Wateren in de wijk Binnenduin

Vijver in natuurpark De Duinen gelegen tussen de volkstuinten aan de Kaagweg en de Binnenduinrandweg N197

Wateren ten zuiden van de Plesmanlaan bij het Pad van 16 april 1994, het Jacob Knegjespad en de lunetten

Wateren ten Noorden van de Plesmanweg ter hoogte van de wijk Westertuinten

Twee wateren aan weerszijden van de Zeestraat ten zuiden van de sportvelden van SV Wijk aan zee

Pagina 43, GEMEENTE BLOEMENDAAL

HV Haarlem e.o.:

Toevoegen: **Gemeentewateren Bloemendaal** Het meertje in het Wethouder van Gelukpark, het Halve Maantje en het Brouwerskolkje

Pagina 44, GEMEENTE BUNNIK

Verwijderen:

Plas Vechten in Bunnik

Pagina 50, GEMEENTE DRONTEN

Wijzigen naam: HV Lelystad-Dronten

Toevoegen:

Voor alle wateren waar HV Lelystad-Dronten het visrecht heeft geldt:

- *Indien gevestigd wordt met dode vis of een stukje vis mag je maximaal met 2 hengels vissen en in de stadswateren met maximaal 1 hengel.*
- *U mag op de verenigingswateren tijdens het vissen met dood-aas niet tegelijkertijd ook met bijvoorbeeld een spinhengeltje vissen, alle aandacht dient op de dood-aas hengel gevestigd te zijn.*
- *Het is verboden om ruisvoorn, snoek, snoekbaars, zeelt of karpers in bezit te hebben of als aasvis te gebruiken;*
- *Het is verboden om per persoon meer dan 5 dode zoetwatervissen in uw bezit te hebben;*
- *Het is verboden om meer dan twee meertandige haken te gebruiken als gevestigd wordt met getakelde dode aasvis. Deze meertandige haken mogen maximaal voorzien zijn van 1 weerhaak.*
- *Alleen de haakpunt in de dode aasvis mag voorzien zijn van een weerhaak zodat deze dode aasvis wel goed vast blijft zitten, van de andere haken moet de weerhaak plat geknepen zijn.*

Pagina 52, GEMEENTE ERMELO

Plas van Beek

Toevoegen: *Het is verboden te vissen tussen twee uur na zonsondergang en één uur voor zonsopkomst.*

Pagina 53, GEMEENTE HAARLEM

HV Haarlem e.o.

Toevoegen: *Het gebruik van een derde hengel is voorbehouden aan leden in het bezit van een 3e hengelvergunning van de HV Haarlem e.o., verkrijgbaar via het clubgebouw, en uitsluitend op het Haarlemmermeersebos (de grote plas), de Toolenburgerplas, de Meerwijkplas, de Molenplas (uitgezonderd vanaf de ringvaart kant), het Spaarne, het Noorder Buiten Spaarne, het Zuider Buiten Spaarne, de Mooie Nel, de Veerplas, de Westbroekplas, het Zijkanaal B, het Zijkanaal C, het IJ bij Spaarndam en de Leidsevaart Vogelegang tot grensmaal Lisse.*

Pagina 53, GEMEENTE HAARLEM

Toevoegen:

Water langs de N208

Wateren langs het Dag Hammersköldpad

Uiterdijkvijver

Pagina 55, GEMEENTE HAARLEMMERMEER

Toevoegen:

**Wateren rond Big Spotters Hill
Vijvers aan de Linieweg**

Pagina 56, GEMEENTE HARDERWIJK

HSV De Snoek:

Toevoegen: *Het is in alle vijvers in de Gemeente Harderwijk verboden om hier zodanig te vissen dat (water)vogels het aas kunnen grijpen (het drijvend vissen is hier dus niet toegestaan).*

Pagina 57, GEMEENTE HARDERWIJK

Lorentzhaven / Pasteurhaven

Verwijderen: 

Bij nachtvisserij is het niet toegestaan gebruik te maken van een tent of kampeermiddel.

Het is bezit hebben van levende vis in deze haven is toegestaan.

Toevoegen: *Het is verboden te vissen tussen twee uur na zonsondergang en één uur voor zonsopkomst.*

Pagina 57, GEMEENTE HARDERWIJK

De Stadshaven, Strandhaven en Waterstadhaven

Verwijderen: *Het is bezit hebben van levende vis in deze haven is toegestaan.*

Toevoegen: *Het is verboden te vissen tussen twee uur na zonsondergang en één uur voor zonsopkomst.*

Pagina 57, GEMEENTE HARDERWIJK

Diepe Gracht en Friese Gracht

Verwijderen: vanaf de parkzijde aan de Diepe Gracht.

Pagina 69, GEMEENTE LELYSTAD

Voor alle wateren waar HV Lelystad-Dronten het visrecht heeft geldt:

- *Indien gevestigd wordt met dode vis of een stukje vis mag je maximaal met 2 hengels vissen en in de stadswateren met maximaal 1 hengel.*
- *U mag op de verenigingswateren tijdens het vissen met dood-aas niet tegelijkertijd ook met bijvoorbeeld een spinhengeltje vissen, alle aandacht dient op de dood-aas hengel gevestigd te zijn.*
- *Het is verboden om ruisvoorn, snoek, snoekbaars, zeelt of karper in bezit te hebben of als aasvis te gebruiken;*
- *Het is verboden om per persoon meer dan 5 dode zoetwatervissen in uw bezit te hebben;*

- *Het is verboden om meer dan twee meertandige haken te gebruiken als gevist wordt met getakelde dode aasvis. Deze meertandige haken mogen maximaal voorzien zijn van 1 weerhaak.*
- *Alleen de haakpunt in de dode aasvis mag voorzien zijn van een weerhaak zodat deze dode aasvis wel goed vast blijft zitten, van de andere haken moet de weerhaak plat geknepen zijn.*

Wijzigen naam: HV Lelystad-Dronten

Verwijderen dubbele wateren:

De Zate

Dorpsbos

IJsbaan

Middenhaven

Noorderhaven

Riettocht

Water in de Gilden

Water in de Munten

Verwijderen:

Het water gelegen achter 't Kofschip

Het Bovenwater   gelegen in Lelystad - Haven, het waterdeel dat tussen de bebouwing aanwezig is. *Uitgezonderd het deel tussen de Knardijk en jachthaven de Gutten, niet in de jachthaven zelf.*

Vervangen door:

Het Bovenwater   gelegen in Lelystad - Haven, het waterdeel dat tussen de bebouwing aanwezig is.

Pagina 78, GEMEENTE OOSTZAAN

Verwijderen:

- **Zuidwestplas**
- **Polder Oostzaan, de Westplas** en de **ringvaart van het Twiske** voor zover gelegen in de polder Oostzaan, uitgezonderd het afgebakende gedeelte in de onmiddellijke nabijheid van het watergemaal. Nachtvissen is niet toegestaan.

Toevoegen:

- Zie pagina 97 voor algemene regels HVZ
- **Polder Oostzaan, de Zuidwestplas** en de **ringvaart van het Twiske** voor zover gelegen in de polder Oostzaan, uitgezonderd het afgebakende gedeelte in de onmiddellijke nabijheid van het watergemaal. *Nachtvissen is niet toegestaan.*

Pagina 80, GEMEENTE SCHAGEN

HSV De Baars te Schagen

Toevoegen:

Karper en snoek moet onmiddellijk na de vangst levend in hetzelfde water worden teruggezet!

Bij het vissen op roofvis en karper is het gebruik van een onthaakmat verplicht!

Pagina 83, GEMEENTE STICHTSE VECHT

Toevoegen:

Water langs de Veenkade tussen de Machinekade en de Maarsseveense Vaart

Pagina 25, 26, 30, 43, 44, 45, 49, 62, 64, 73, 84 en 88, GEMEENTE UTRECHT

AUHV.nl - Algemene Utrechtse Hengelaars Vereniging

Toevoegen voorwaarde:

Het is verboden een vis in een bewaarzak te bewaren op alle wateren waar de A.U.H.V. visrechtgebende is. Het is wel toegestaan om 1 vis in een retaining sling (of vergelijkbaar) voor maximaal 1 uur te bewaren.

De toiletemmer is verplicht bij het nachtvisseren. Het is verplicht om bij nachtelijke verblijf aan het water (wanneer er schuilmiddelen of kampeermiddelen worden geplaatst) een toiletemmer en schepje voorhanden te hebben voor het opruimen van je ontlasting. Binnen de bebouwde kom mag er geen ontlasting worden begraven maar moet dit met de toiletemmer worden afgevoerd.

Pagina 89, GEMEENTE UTRECHT

AUHV.nl - Algemene Utrechtse Hengelaars Vereniging

Toevoegen: * bij **Rivier de Leidse Rijn**

Pagina 89, GEMEENTE UTRECHT

Plas Strijkviertel

Nachtvisseren uitsluitend toegestaan met een nachtvistoestemming Nedereindse-plas, zie www.auhv.nl.

Vervangen door:

Nachtvisseren uitsluitend toegestaan met een nachtvistoestemming Plas Strijkviertel, zie www.auhv.nl.

Pagina 89, GROTERIVIEREN EN KANALEN

Boven Merwede

Inclusief de havens aan de noorden zijdoever. Wijzigingen in: Inclusief de havens aan de noordoever.

Toevoegen:



Pagina 91, GEMEENTE VEENENDAAL

Toevoegen: *Gebruik een groene of gecamoufleerde tent om wildkamperen tegen te gaan.*

Pagina 97 GEMEENTE ZAASTAD

Toevoegen:

- *(bij 2, groepsvissen) ...voor meer informatie, zie de website www.hvznet.nl*
- *(bij 6, 3 hengels) .. voor de daarin aangewezen wateren, voor meer informatie, zie de website www.hvznet.nl*

Toevoegen:

7. *Per 1-1-2023 is het gebruik van een leefnet in alle wateren van de Hengelsport Vereniging Zaanstreek niet toegestaan. Bij de officieel aangevraagde wedstrijden waarvoor de HVZ een wedstrijdvergunning heeft verleend, geldt een ontheffing voor de deelnemers gedurende deze wedstrijd. Leden van de Hengelsport Vereniging Zaanstreek die toch een leefnet willen gebruiken kunnen in het bezit komen van een ontheffing. Voor meer informatie zie de website www.hvznet.nl*

SPORTVISSERIJ FRYSLÂN

Pagina 103, GEMEENTE DANTUMADIEL

Toevoegen:

VISparel Feanwâlden

Pagina 105, GEMEENTE DE FRYSKE MARREN

Verwijderen:

Passantenhaven Joure

Pagina 105, GEMEENTE ACHTKAR SPELEN

Toevoegen: **Zandwinput Skûlenboarch**  

Raadpleeg de VISplanner voor de bevisbare oever.

Verboden te vissen vanuit een vaartuig of bellyboat.

Pagina 108, GEMEENTE DE FRYSKE MARREN

Teroelsterkolk

Toevoegen: 

Pagina 113, GEMEENTE HEERENVEEN

Sloten en vijvers Industriegebied De Kavels

Verwijderen: *Voor het nachtvisseren/ vissen met 3 hengels ... t/m spiegelkarper@hsvheerneveen.nl*

Toevoegen:   

Pagina 113, GEMEENTE HEERENVEEN

Recreatieplas De Heide

Verwijderen: *Voor het nachtvisseren/ vissen met 3 hengels ... t/m spiegelkarper@hsvheerneveen.nl*

Toevoegen:   

Pagina 113, GEMEENTE HEERENVEEN

Nieuw Kanaal

Toevoegen:  

Pagina 113, GEMEENTE HEERENVEEN

Heerensloot

Toevoegen: 

Pagina 124, GEMEENTE OPSTERLAND

Toevoegen:

Vijver langs Lege Kamp 

Vijver langs de Gilden 

Vijver langs de Tellen 

Vijver langs de Bûtewei 

Vaartje aan Fûgelliet Ureterp 

Buorrefinne Ureterp 

Vijver boven Stoukamp Bakkeveen **3**
Vijver aan Jagerspaad **3**
Vijver in parkje langs Kuiperslaan **3**
Vijvers langs Gerdyksterwei **3**
Vijver achter Doarpstjerke **3**
Sloot aan Gerrit Roordawei **3**
Vijver langs Tsjerkeleane **3**
Vaart Langs it Goarrefean **3**
Vijvers langs De Werf **3**
Vijvers langs de Badweg **3**
Vijvers aan Wetterkant **3**
Vaart langs Wetterwille **3**
Meertje boven Wetterwille **3**
Vaart langs Tolbaas **3**
Vijvers langs Stationsweg **3**
Vijvers langs de Klok **3**
Vijvers langs Stokerij **3**
Vijvers langs Mientewei **3**
Wateren binnen wijk Loevestein **3**
Wateren binnen Groene Long **3**
Wateren binnen IJ Buurt **3**
Wateren binnen Bloemenwijk **3**

Pagina 125, GEMEENTE SMALLINGERLAND

Toevoegen:

Broekfinne water langs de Hoptunen, tot 70 meter aan weerszijden van de Broekfinne.

Pagina 126, GEMEENTE SMALLINGERLAND

HSV Voorwaarts:

Verwijderen: **Water in Oudega**

Toevoegen: **Sierwateren te Oudega** gelegen ten westen van de Gariperwei en ten noorden van de Smidterij.

Pagina 128, GEMEENTE SÚDWEST-FRYSLÂN

Toevoegen:

Aftakking naar Einsteinstraat **3**
Aftakking van Bolswardervaart tot van Sminialeane **3** **3**
Aftakking van Oudegasterbrekken **3**
Aftakkingen Zwette Scharnegoutum **3**
Brandeburevaart **3**

Burgemeester Rasterhoffpark 3
De Dobbe en de Wetterrâne 3
De Nauwe Luts 3
Dijkvaart tussen Skarl en Stavoren 3
Dijkvaart 3
Dorpsvijver IJsbrechtum 3
Dorpsvijver Offingawier 3
Dorpswater Blauwhuis 3
Dorpswater Exmorra 3
Dorpswater Gauw 3
Dorpswater IJlst 3
Dorpswater Kimsward 3
Dorpswater Kubaard 3
Dorpswater Witmarsum 3
Dorpswater Wommels 3
Dorpswater Bolsward 3
Dorpswater Oppenhuizen 3
Dorpswater Scharnegoutum 3
Drooge Dolte 3
Goaiumer Feart 3
Haaiemer Dolte 3
Haventje dorp Laaksum 3
Hingstepoel 3
Houkepoort Sneek 3
Julianapark Bolsward 3
Kanaal door bedrijventerrein Heeg 3
Kleine Zijlroede 3
Meertje bij van der Valk Sneek 3
Opvaart van Franekervaart 3
Opvaart van Hartwerdervaart 3
Oude Melkvaart 3
Poel aan Zwette boven Scharnegoutum 3
Stadsfenne Zwetteplan 3
Stadswateren Workum 3
Tophaven 3
Vaart langs N354 en N7 3
Vaart langs Polderwei Heeg 3
Vaart langs Sudergoawei 3
Vaart tussen Camping it Soal en Strand Workum 3
Vaart tussen Oudevaart en Zwette 3
Vaart langs Paviljoenwei en Grienedyk 3

Vijver aan Breefenne Stavoren **3**
Vijver aan de Zwaan Woudsend **3**
Vijver industrieterrein Bolsward **3**
Vijver onder Nijland **3**
Vijver Tsjomme Wiardaleane **3**
Vijver langs Douwe Hiddesstraat en Noardwei **3**
Vijvers ten oosten van Bolsward **3**
Wateren industrieterrein Sneek **3**
Wateren Lemmerweg-west **3**
Wateren wijk de Domp **3**
Wateren wijk Duinterp en **3**
Wateren wijk Harinxmaland **3**
Wateren wijk Leeuwarderweg **3**
Wateren wijk Tinga **3**
Waterpartij ten oosten van Houkepoort **3**
Wetterliezen **3**
Wilheminapark Sneek **3**
Woonwijk Heeg **3**
Yskeburrefeart **3**

Pagina 145, GEMEENTE WESTSTELLINGWERF

Wateren langs Steenwijkerweg Wolvega

Toevoegen: *Vissen in de meest noordelijke vijver is alleen toegestaan nabij de parkeerplaatsen.*

LAUWERSMEER

Pagina 148, LAUWERSMEER

Lauwersmeer

Toevoegen:

4. *Alle gevangen forel dient gedurende het gehele jaar direct in hetzelfde water terug gezet te worden.*

SPORTVISSERIJ GRONINGEN DRENTHE

Pagina 150, Bijzondere voorwaarden

Het is verboden te vissen in sluiscolken. Daarnaast is het verboden te vissen binnen een afstand van 50 meter van vispassages en andere vismigratievoorzieningen.

Vervangen door:

Het is verboden te vissen in sluiskolken. Daarnaast is het verboden te vissen binnen een afstand van 100 meter van vispassages en andere vismigratievoorzieningen.

Pagina 153, MEREN

Zuidlaardermeer

Toevoegen:

- *Het is verboden te vissen (én te kamperen) vanaf de oevers in eigendom van het Groninger Landschap (zie figuur).*
- *Vissen vanuit de boot is alleen toegestaan buiten de gebieden die zijn aangegeven als verboden te vissen (zie kaartje). Verder is vissen alleen toegestaan vanaf oevers die toegankelijk zijn vanaf de openbare weg en waar de toegang niet op enigerlei wijze is verboden.*

Pagina 157, VIJVERS IN DE PROVINCIE GRONINGEN

Winschoten de vijvers Oude Zwembad, Sterrebos, Schonfeldsingel, Acacialaan (zijde crematorium alsmede toegangsweg naar crematorium zijn verboden), Maintebos, Kloostervallei, alle wateren oude stadspark, alle wateren nieuwe stadspark. Wateren langs de Oostelijke Rondweg, water aan de Bovenburen, de wateren aan beide zijden van de Molenweg ter hoogte van de Kloostergaard, water langs de Wezelaan en de vijver aan de Liefkensstraat.

Toevoegen: De IJsbaan (na Oude zwembad)

Pagina 159, GEMEENTE ASSEN

Vijvers en Grachten binnen de gemeente Assen

Wijzigen in:

Vijvers en Grachten binnen de gemeente Assen m.u.v. de haven in de wijk Kloosterveen

Pagina 163, GEMEENTE EMMEN

Eerste Kruisdiep

Toevoegen: *Nachtvissen is verboden tussen de Wisseldijk en de Eerste Kruisdiep Westzijde ter hoogte van huisnr. 80.*

SPORTVISSERIJ OOST-NEDERLAND

Pagina 183, GROTE RIVIEREN EN KANALEN

Twentekanaal

Toevoegen: *Gelieve niet te vissen binnen een straal van 10m van een wild uittreedplaats.*

Pagina 188, GEMEENTE LOSSER

Toevoegen:

Vijver Tiekenseweg Overdinkel

Pagina 189, GEMEENTE APELDOORN

Stadswateren Apeldoorn

Toevoegen:

Het is verboden vis mee te nemen.

Pagina 192, GEMEENTE HATTEM

Toevoegen:

De Gelderse Kolk

Zuiderzeehaven

Pagina 193, GEMEENTE KAMPEN

Wateren binnen de bebouwde kom van de stad Kampen

Toevoegen:

- 1 *Elke visser dient bij de hengels in de buurt te blijven maximaal 10m.*
- 2 *Leefnet verbod met uitzondering van wedstrijden met de daartoe aangevraagde schriftelijke toestemming.*
- 3 *Vliegvisverbod Burgwal.*
- 4 *Het is niet toegestaan meer dan 5 baarzen in bezit te hebben.*
- 5 *Om te kunnen nachtvisseren dient u in het bezit te zijn van een (door hengelaarsvereniging Ons Vermaak) verstrekte nachtvispas, overzichtskaart nachtviswateren en een vispas van Ons Vermaak.
Voor nachtviszones zie www.hvonsvermaak.nl*
- 6 *Tijdens het vissen op roofvis is het verplicht een onthaakmat, onthaaktang en schepnet bij zich te hebben.*
- 7 *Elke visser kan aansprakelijk gehouden worden voor zijn of haar gasten.*
- 8 *Het schuilmiddel voor overdag staat gelijk aan de nacht. Schuilmiddel is slechts toegestaan in groen, bruin, of camouflagedkleur.*

Pagina 193, GEMEENTE OLDEBROEK

Toevoegen:

HSV O.K.O.:

Vosbergen vijver

Pagina 194, GEMEENTE VOORST

BUSSELOO

Toevoegen: 

Pagina 196, GEMEENTE MEPPLE

De Zuigput aan de Westergriete te Kolderveen

Verwijderen:

Extra beperkende bepalingen:

- *Het is niet toegestaan zich voor 1 oktober op gras of bouwland te begeven.*
- *In de gebaggerde gaten mag niet met aardappelen worden gevoerd en mogen geen boten te water worden gelaten.*

Pagina 205, GEMEENTE HARDENBERG

Passantenhaven

Toevoegen: *Het is verboden met een werphengel te vissen in de passantenhaven.*

Vissen is alleen toegestaan in overleg met de Havenmeester 06-29596252.

Pagina 207, GEMEENTE TWENTERAND

Retentievijver industrieterrein Garstelanden

Toevoegen: *Vissen alleen toegestaan vanaf de weg kant, " groene lijn" zie bijgevoegd bord.*

Pagina 209, GEMEENTE NOORDOOSTPOLDER

Casteleynsplas

Verwijderen: Vissen uitsluitend toegestaan aan de kant van de snelweg A6 (alleen in de maanden juni, juli en aug.).

Toevoegen: *Het is verboden zich in of op het water te begeven.*

HENGELSPORT FEDERATIE MIDDEN NEDERLAND

Pagina 218, GROTE RIVIEREN EN KANALEN

Neder-Rijn Rechteroever

Vanaf de splitsing met de IJssel bij 878.600 tot km 889.950

Het is toegestaan om in de gemeente Renkum een schuilmiddel te gebruiken.

Pagina 219, GROTE RIVIEREN EN KANALEN

GELDERSE IJSSEL

In kader plaatsen

Toevoegen:

IJssel Rechteroever vanaf km 903.000 tot km 904.700 (Zwarte Schaar).

Pagina 221, GROTE RIVIEREN EN KANALEN

Maasarm (dode) bij Alem

Verwijderen: Gedeelte vanaf km 10.610 tot aan de Jan Klingeweg.

Toevoegen:

Gedeelte vanaf km 10.610 tot aan Jachthaven De Maas

Het is verboden te vissen in Jachthaven De Maas

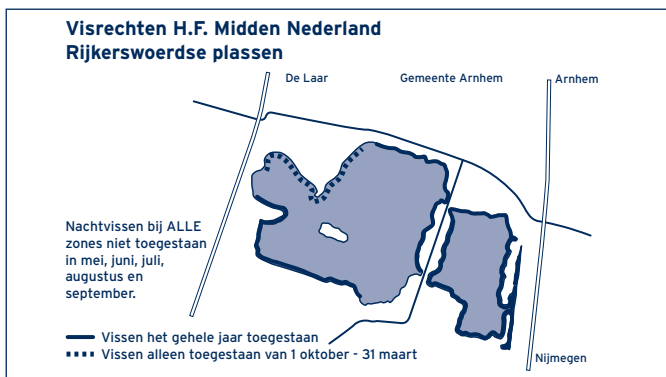
Pagina 223, RECREATIEPLASSEN

Rijkerswoerdse plassen

Nachtvissen niet toegestaan in mei, juni, juli, augustus en september.

Wijzigen in: *Nachtvissen bij ALLE zones (zie detailkaart) niet toegestaan in mei, juni, juli, augustus en september.*

Toevoegen:



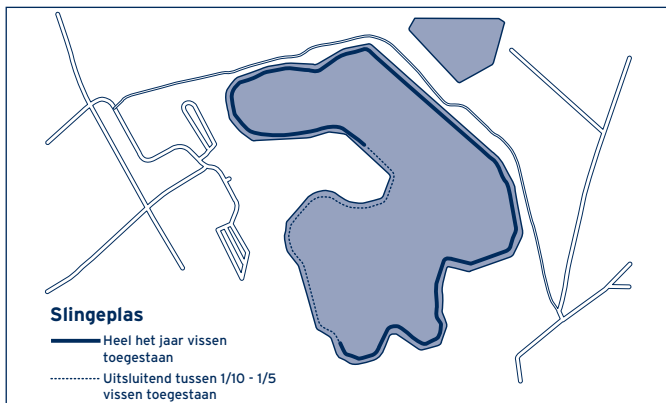
Pagina 224, RECREATIEPLASSEN

Slingeplas

Verwijderen:  

Toevoegen:

Vissen vanaf de kant is alleen toegestaan op aangewezen oevers, zie kaarten.



Pagina 224, GEMEENTE AALTEN

Toevoegen:

Politiekolk  *vissen niet toegestaan in het rustgebied*

Pagina 225, GEMEENTE ARNHEM

Verwijderen:

M.u.v. Westzijde zandwinplas Minervasingel Schuijtgraaf

Toevoegen:

M.u.v. zandwinplas Minervasingel Schuijtgraaf

Pagina 225, GEMEENTE BERG EN DAL

Verwijderen: **Ooijische Graaf** vanaf toegangsweg Kon.Julianalaan nr. 94 tot aan einde bij de Erlecomsweg aan de Duffeltdijk.

Pagina 227, GEMEENTE DOETINCHEM

Bielheimerbeek

Toevoegen: 

Pagina 228, GEMEENTE DRUTEN

Toevoegen:

Gedeelte nevengeul Afferdense en Deestse waarden 

Pagina 228, GEMEENTE GORINCHEM

Verwijderen: **De twee visputten aan de Hoogbloklandseweg 6a te Hoogblokland inc. voorwaarden die er onder staan.**

Pagina 229, GEMEENTE GORINCHEM

Verwijderen: **Alle tot de gemeente Gorinchem behorende watergangen, singels en sierwateren**

Pagina 230, GEMEENTE NIJMEGEN

Spiegelwaal / Nevengeul Lent

Toevoegen: *Het is verboden om na 22:30 uur aanwezig te zijn op:*

1. *Het eiland Veur-Lent (tussen de Spiegelwaal en de Waal)*
2. *De oever tussen de spoorbrug en stroomafwaarts tot de monding naar de Waal*

Pagina 234, GEMEENTE WEST BETUWE

Polderwater Culemborgerwaard (Stichting Combivis C.B.B.)

Verwijderen voorwaarde:

De minimummaat voor snoek is vastgesteld op 60cm en voor snoekbaars op

50cm. Alleen tijdens de wettelijk toegestane periodes mag er per visdag ten hoogste een snoek boven de 60cm of een snoekbaars boven de 50cm worden meegenomen(dus nooit een snoek en snoekbaars tegelijk).

Voorwaarde toevoegen: *Het vissen met 3 hengels evenals het nachtvisseren is alleen toegestaan voor leden van verenigingen aangesloten bij de Stichting Combivis CBB. Dit zijn leden van de E.C.H.V., HSV Beesd en de Rietvoorn Beusichem.*

De Zandput

Voorwaarde toevoegen:

In de periode van 4-9 tot 15-4 is het op water toegestaan vanaf 1 meter vanuit de oever te vissen, mits er op betreffende percelen niet wordt gerecreëerd en niet afgemeerd wordt tegen een eventueel afgemeerd plezierjacht.

Pagina 234, GEMEENTE WEST BETUWE

Toevoegen:

Vijver Eikenlaan te Asperen.

Vijver Parkweg te Beesd.

Vijver Van Dam van Isseltweg te Geldermalsen.

Singels Zwarte Kamp te Geldermalsen.

Vijver Steenspil te Geldermalsen.

Singel Steenvliet te Geldermalsen.

Vml. Zwembad Steenvliet te Geldermalsen.

Wateren Bedrijventerrein Hondsgemet te Geldermalsen.

Vijver Lange Akker te Geldermalsen.

Singels Begraafplaats te Meteren.

Singels De Plantage te Meteren.

Singels Dirkstraat/Stevenstraat te Meteren.

Vijver De Engelenhof te Herwijnen.

Haven Heukelum

Vijver Inzetter te Heukelum.

Rietput te Heukelum.

Vijver Cortbeemt/Overbeemt te Ophemert.

Vijver Inundatie te Vuren.

Voor alle bovenstaande wateren geldt: *Nachtvisseren is niet toegestaan.*

Pagina 235, GEMEENTE WEST BETUWE

De Munnikenwiel (LHV- de Snoek-Leerdam)

Voorwaarden toevoegen:

- * *Het is niet toegestaan om binnen 10 meter vanaf de rietkraag (oostzijde) te vissen en/of met de boot te varen.*
- * *Het is niet toegestaan de oeverkant aan de oostzijde te betreden.*

SPORTVISSERIJ ZUIDWEST NEDERLAND

Pagina 244, REGIONAAL WATER

Aa vanaf Limburgse grens tot aan gemaal waterschap bij 's-Hertogenbosch

Wijzigen in:

Aa vanaf de instroom uit de Zuid Willemsvaart tot aan de brug Beusingsedijk.

Pagina 246, REGIONAAL WATER

Maas Rechterhelft (Gelderse zijde) vanaf km 182.800(Spoorbrug te Ravenstein) tot de grensscheiding Batenburg/Appeltern km 188.275

Toevoegen:   

Pagina 248, REGIONAAL WATER

Oude Maasje vanaf de Bergsche Maas tot aan de Kerkvaart te Waspik.

Incl. Zuiderkanaal, zie gemeente Waalwijk.

Wijzigen in:

Oude Maasje vanaf de Kerkvaart tot aan voormalig gemaal Keizersveer

Pagina 248, REGIONAAL WATER

Wijzigen beschrijving: **Rijn-Schiekanaal**   van de Zuidkolk (voormalig Rotterdammerpoortbrug) tot aan de Nieuwe Tolbrug te Voorburg.

Pagina 252, GEMEENTE ALPHEN AAN DEN RIJN

Verwijderen:

Sloten in Bentwoud

Pagina 253, GEMEENTE ALTENA

Toevoegen:

Federatie de Alm en Biesbosch:

Noordwaard Polder

1. *Langs de wateren geldt geen looprecht. Het verdient aanbeveling om ter plaatse te informeren of de aangrenzende gronden mogen worden betreden.*
2. *Het vissen binnen 250 meter van gemalen is verboden, alsmede binnen een*

afstand van 10 meter van bruggen, stuwen en gemalen.

3. *Het houden van wedstrijden is door of vanwege SZWN niet toegestaan en is uitsluitend voorbehouden aan bij De Alm en Biesbosch aangesloten hengelsportverenigingen.*
4. *Nachtvisserij is uitsluitend toegestaan op viswater locaties voor zover deze vanaf de openbare wegen Steurgat en Nerzienweg direct toegankelijk en bereikbaar zijn. Eigendommen van derden en aangrenzende gronden mogen niet worden betreden.*
5. *Nachtvissen is alleen toegestaan wanneer de VISpashouder in het bezit is van een geldige NachtVIStoestemming.*
6. *Nachtverblijf, het gebruik van een tent of bivvy is niet toegestaan.*
7. *Het vissen met een derde (3e) hengel is niet toegestaan.*
8. *Het in bezit hebben of meenemen van snoek is verboden. Gevangen snoek dient direct en onverwijld in hetzelfde water te worden teruggezet.*
9. *Per visdag en per persoon mogen maximaal 2 snoekbaarzen tot een lengte van 70 cm in het bezit zijn en worden meegenomen. Gevangen snoekbaars met een lengte van meer dan 70 cm mag niet in het bezit zijn en niet worden behouden en dient direct na de vangst onverwijld in hetzelfde water worden teruggezet.*
10. *Per visdag en per persoon mogen maximaal 5 baarzen in het bezit zijn en worden meegenomen.*

Pagina 253, GEMEENTE BEST

Visvijver de Leemkuilen

Tekst vervangen door:

Het gebruik van leefnetten is - met uitzondering van wedstrijden - niet toegestaan. Gevangen vis moet direct na vangst in hetzelfde water worden teruggezet. Het is verboden gevangen vis mee te nemen of te doden. Het gebruik van voerbotten is verboden. Op wedstriiddagen is de vijver of gracht gesloten voor recreanten en leden van HSV de Vriendschap die niet deelnemen aan de wedstrijd. Informatie over de wedstrijden staat op de site www.hsvdevriendschap.net en ook op de borden bij de vijver. Nachtvissen is alleen toegestaan voor leden van HSV de Vriendschap voorzien van een, door het bestuur afgegeven (gestempeld, ondertekend en gedagtekende), nachtvergunning.

Pagina 256, GEMEENTE EINDHOVEN

Dommel incl. Klotputten van de Onze Lieve Vrouwebrug tot de RWZI ter hoogte van Wasvenpad.

Wijzigen in:

Dommel incl. Klotputten tussen de Onze Lieve Vrouwebrug en de Genneperwatermolenn (Genneperweg)

Tongelreep vanaf de brug over de Eindhovenseweg te Aalst-Waalre tot aan de aansluiting met Dommel

Wijzigen in:

Tongelreep inc. Zandvang de Vleut vanaf de brug Antoon Coolenlaan te Eindhoven tot aan de aansluiting met de Dommel

Pagina 257, GEMEENTE GEERTRUIDENBERG

Donge en Dongemond

Toevoegen: *Het is verboden te vissen vanaf de steiger langs de Timmersteekade.*

Pagina 265, GEMEENTE MOERDIJK

Toevoegen: KHSV 't Wachtertje:

Wateren Klundert

Wateren Klundert 2   

Pagina 266, GEMEENTE MOLENLANDEN

Toevoegen: HSV 't Stekelbaarsje te Arkel:

De twee visputten aan de Hoogbloklandseweg 6a te Hoogblokland

Voorwaarden:

- * *Wedstrijden kunnen alleen georganiseerd worden met toestemming van de vereniging.*
- * *Tijdens wedstrijden van 't Stekelbaarsje zijn de putten voor gastvissers gesloten. (zie website van de vereniging)*
- * *Nachtvissen is verboden.*
- * *Zinkvissen verboden en leefnet verboden.*
- * *Grote put: Vissers met een VISpas anders dan die van HSV 't Stekelbaarsje mogen alleen vissen met een vaste hengel van ten hoogste 11,5m lang.*
- * *Kleine put: Vissers met een VISpas anders dan die van HSV 't Stekelbaarsje mogen alleen vissen met (werp)hengel voorzien van een dobber, waarbij hengel + gebruikt tuig samen maximaal 10 cm lang zijn.*
- * *Weerhaakloze haak is voor iedereen verplicht, onthaakmat aanbevolen.*

Pagina 268, GEMEENTE OIRSCHOT

Verwijderen:

Visvijver 't Lisje te Oirschot

Pagina 269, GEMEENTE OSS

Lithse Ham   Toevoegen: 

Pagina 270, GEMEENTE OSS

De Oude Maasarm keent

Verwijderen: Auto's moeten t/m (Hans en Grietweg)

Pagina 271, GEMEENTE SCHIEDAM

HSV Schiedam e.o.

Kandelaarsplas

Verwijderen: Alle voorwaarden.

Toevoegen: Het hierna genoemde is niet toegestaan;

- *Het gebruik van gekleurde maden en/of kunstmatig gekleurd lokvoer.*
- *Gevangen aal (paling) mee te nemen. Terstond terugzetten in hetzelfde water waar de aal (paling) is gevangen.*
- *Het in het bezit hebben in het leefnet of een andere bewaarplek van snoek, zeelt, karper, graskarper of snoekbaars.*
- *Het vissen met drijvend aas, watervogels te verontrusten en oevers, waterplanten en bosschages te beschadigen.*
- *Het vissen vanaf sportvelden en bruggen.*
- *Het vissen vanuit speeltuinen.*
- *Het gebruik van rubberboten, daarentegen mogen radiografische bestuurbare boten wel gebruikt worden*
- *Het gebruik van gevlochten lijn of leaders. (Tube is toegestaan). De onderlijn mag van gevlochten lijn zijn, (max. 30 cm)*

Overige bepalingen:

- *Dropshotten met wormen is in de periode van 1 april tot het laatste weekend van mei in Schiedam niet toegestaan*
- *Op verzoek van de bevoegde ambtenaren/functionarissen of de controleur dient men de inhoud van zijn/haar leefnet of van een andere bewaarplek te tonen.*
- *Er mag uitsluitend haaks (90 graden) vanuit de kant worden gevist.*
- *Vislijn (nylon, dyneema enz.), vishaakjes, loodjes en ander afval mogen niet worden achtergelaten op de ingenomen visplek. (deponeren in een afvalbak of mee naar huis nemen. Niet meer te gebruiken vishaakjes altijd mee naar huis nemen ter verwijdering van het weerhaakje)*
- *Een andere visplek dient men in te nemen als ter plaatse een concours wordt gehouden, mits dit concours tijdig is aangekondigd.*
- *Voor het organiseren/houden van een concours is schriftelijke toestemming van het bestuur vereist.*
- *Het gebruik van een onthaakmat is verplicht in alle wateren van HSV Schiedam & Omstreken*
- *Het is verplicht om een ontsmettingsmiddel (bv.Carpicare) bij u te hebben, om eventuele wondjes van de vis te verzorgen*

- *Vistenten en Shelters mogen alleen gebruikt worden in de kleur groen, bruin of camouflage*
- *Het doel is om het loodgebruik in de sportvisserij in 3 jaar tijd (in 2021) met 30% te reduceren en in 2027 een volledig loodvrije hengelsport te hebben. Wij vragen u dus om nu al zo min mogelijk lood te gebruiken.*

Pagina 272, GEMEENTE 'S-HERTOGENBOSCH

Zandvang Toevoegen:   

Toevoegen:

Aa   vanaf de zandvang tot de brug Beusingsedijk.

Pagina 273, GEMEENTE SLUIS

HSV Ons Genoegen te Groede

Toevoegen:

Plaskreek 

Uitwateringskanaal NOL Zeven 

Passageule  uitgezonderd het niet ingebrachte deel zie VISplanner.

Zijsloot van het Isabellakanaal 

Pagina 274, GEMEENTE SON EN BREUGEL

Visvijver 'Ekkersweijer'

Verwijderen:



Toevoegen: *Nachtvissen uitsluitend toegestaan als lid van HSV de Eindhovense*

Verwijderen: **De Koppenberg**

Pagina 275, GEMEENTE THOLEN

Gemeentewateren gemeente Tholen

Toevoegen: *Let op! Op de Waterlooop tussen het gemaal De Eendracht en de Veerweg te Tholen is nachtvisseren/vissen verboden tussen zonsopgang en zonsopgang.*

Pagina 277, GEMEENTE WAALWIJK

Zuiderkanaal vanaf de schutsluis te Waalwijk tot 300 m ten oosten van de Abraham Kampbrug over het Oude Maasje te Waspik.

Wijzigen in:

Het Zuiderkanaal van De Bergsche Maas vanaf ophaalbrug nabij Waalwijkse haven tot aan de Kerkvaart.

Pagina 286, SPORTVISSERIJ LIMBURG

Wijzigen adres: Kantoor: Hornerweg 2, 6041 TJ Roermond

Pagina 288, GROTE REGIONALE WATEREN

1a. Maas

Wijzigen in:

Met uitzondering van:

- De rivier de Maas: linkeroever vanaf de veerpont Vierlingsbeek/Bergen tot aan de veerpont Afferden/Sambeek.
- De loswal te Maashees.
- De stuw te Sambeek: vanaf 550 meter stroomopwaarts tot 400 meter stroomafwaarts.
- Het sluiscomplex te Sambeek: vanaf 525 meter stroomopwaarts tot 625 meter stroomafwaarts (gemeten vanaf het midden van de sluis). Vanaf deze punten is het, tot aan de beide uiteinden van de strekdammen in het sluiscomplex, slechts toegestaan te vissen vanaf de oevers.
- De veerstoeppen: 20 meter aan weerszijden van de veerpont Afferden/Sambeek en de daar gelegen parkeerplaats/opslag aan de rechter (oostelijke) oever.

Wijzigen bijzondere bepalingen:

- *De toestemming derde hengel geldt niet voor de rechter (oostelijke) oever van de Maas vanaf de stuw/sluis te Sambeek tot aan de veerpont Vierlingsbeek/Bergen.*
- *In het gehele sluiscomplex te Sambeek is het ten strengste verboden te vissen vanuit een (belly)boot.*

Het is verboden te vissen:

- *In een, bij een stuw aangebrachte, vispassage.*
- *Binnen een straal van 25 meter voor de bovenmond van een, bij een stuw aangebrachte, vispassage.*
- *Binnen een afstand van 75 meter stroomafwaarts van een stuw.*

Rivier de Maas

Toevoegen:

- *Voor de meest recente informatie betreffende het plaatsen van schuilmiddelen wordt verwezen naar de Algemene Plaatselijke Verordening (APV) van de gemeente waarin het water ligt of naar de toegangsvoorwaarden van de rechthebbende.*

Pagina 289, GROTE REGIONALE WATEREN

1.g Grensmaas

Vervangen: Grensmaas vanaf de stuw te Borgharen tot de Belgische grens ter hoogte van de monding van de Huyskensplas te Stevensweert (grenspaal 126) door Monding van de Geul tot de Belgische grens ter hoogte van de monding van de Huyskensplas te Stevensweert (grenspaal 126)

Vervangen door: Voor het gedeelte van de Grensmaas vanaf de stuw te Borgharen tot aan de monding van Geul geldt: door Grensmaas vanaf de stuw te Borgharen tot de monding van de Geul geldt:

Pagina 290, GROTE REGIONALE WATEREN

Toevoegen: *Op alle viswateren van Hsv. St. Petrus Weert is het gebruik van een leefnet verboden. De gevangen vis dient direct te worden teruggezet. Bij viswedstrijden is een leefnet wel toegestaan.*

Pagina 293, onder Donkernack , De Weerd , Noordplas , Zuidplas

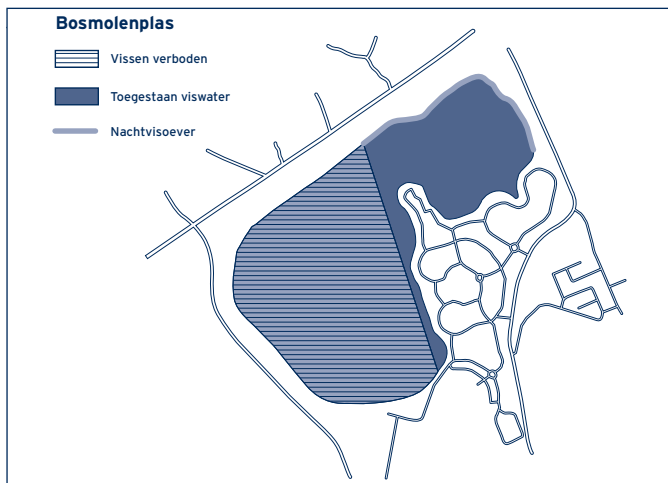
Toevoegen: *Er mag niet gevist worden vanaf de toegangsweg naar Resort Marina Oolderhuuske.*

Pagina 296, Bosmolenplas

Wijzigen naam: **Boschmolenplas**

Wijzigen voorwaarden:

- *Het is verboden te vissen in het duikgebied. Dit gebied wordt gescheiden van het viswater door middel van een ballenlijn.*
- *Het water mag niet betreden worden met een boot.*
- *Nachtvissen is slechts toegestaan mits in het bezit van de nachtvistoestemming Boschmolenplas.*
- *Het wordt geadviseerd om het voergebruik zoveel mogelijk te beperken. Het is verboden meer dan 4kg (lok)voer per dag in bezit te hebben en te voeren.*
- *Het meenemen en doden van gevangen vis is verboden.*
- *(Nacht)vissen is slechts toegestaan vanaf de, daarvoor bestemde en genummerde, visplaatsen.*
- *Het is niet toegestaan meer dan 2 gasten per VISpas-houder te ontvangen.*



Pagina 297, GROTE REGIONALE WATEREN

Plas Koeweide, De Grote Hegge

Verwijderen:

Nachtvissen is in de maanden juni, juli en augustus toegestaan voor houders van een Nachtvistoestemming op de landtong vanaf het kunstwerk tot einde landtong in zuidelijke richting. 's Nachts vissen vanaf een boot is niet toegestaan.

Toevoegen:

- *Toegestaan is het vissen met microbarb-haken.*
- *Vissen van zonsopkomst tot zonsondergang met de (belly)boot is toegestaan op die locaties waar directe invaart vanaf de rivier de Maas mogelijk en ook toegestaan is: Plas Koeweide en De Grote Hegge.*

Het is verboden:

- *'S nachts te vissen in de Midden-Limburgse Maasplassen, tussen zonsondergang en zonsopgang, tenzij in de voorwaarden anders is aangegeven;*
- *Vissen van zonsondergang tot zonsopkomst is uitsluitend toegestaan op de landtong Plas Koeweide, vanaf het monument richting het zuiden, in de periode juni, juli en augustus.*
- *Op de landtong Plas Koeweide zijn als schuilmiddel uitsluitend toegestaan: eenpersoons-brolly, -bivvy en -oval shelters met een (neutrale groene, bruine of camouflage) schutkleur en een laag profiel en ovale vorm van maximaal de volgende afmetingen: 2,80 meter breed x 2,80 meter lang x 1,50 meter hoog.*
- *Het betreffende schuilmiddel moet aan de voorkant open en niet afsluitbaar zijn met een voorpaneel.*
- *In alle overige delen van de Plas Koeweide en De Grote Hegge is als schuilmiddel uitsluitend een vissersparaplu toegestaan.*

- om met een boot door grote groepen vogels (100+) te varen;
 - te vissen vanaf aanlegsteigers;
 - om gevangen vis mee te nemen. Alle vissen dienen onmiddellijk levend in hetzelfde water teruggezet te worden. Uitgezonderd het voorhanden hebben van zoutwater aasvis en zoetwater aasvis. Voor zoetwater aasvis geldt een maximummaat van 25cm en een maximum van 5 stuks;
 - een leefnet te gebruiken, uitgezonderd vergunde wedstrijden.
- Zonder (schriftelijke) toestemming van de eigenaar/beheerder/ exploitant mag de vergunninghouder de toeristische-recreatieve projecten, zoals jachthavens, campings en bungalowparken niet betreden;

Pagina 301, GEMEENTE MAASGOUW

Panheelderbeek

Toevoegen: Het bevissen van de Panheelderbeek in de maanden april en mei is verboden.

Pagina 301, GEMEENTE MAASGOUW

Thornerbeek

Toevoegen: Het bevissen van de Thornerbeek in de maanden april en mei is verboden.

Waarom lid van een vereniging?

Het lidmaatschap van een hengelsportvereniging biedt:

- De wettelijk vereiste toestemming om te mogen vissen.
- Veel prachtig viswater in heel Nederland.
- Leuke verenigingsactiviteiten.

Daarnaast zorgen de verenigingen, federaties, duizenden vrijwilligers en Sportvisserij Nederland voor:

- Het behartigen van de sportvisserijbelangen.
- Goed viswater met een goede visstand.
- Vislessen voor de jeugd.
- Viswedstrijden.
- Voorlichting en promotie.
- Positieve publiciteit voor de sportvisserij.

Vissen? Altijd de VISpas mee!

Gratis MeeVIStoestemming

Met de MeeVIStoestemming kun je jaarlijks drie verschillende mensen gratis een dag meenemen om te vissen in de wateren in deze lijst. Zo word je de beste ambassadeur voor de sportvisserij. Deel daarom je passie en vraag de MeeVIStoestemming aan via www.mijnsportvisserij.nl

Disclaimer

Sportvisserij Nederland, federaties en haar aangesloten hengelsportverenigingen aanvaarden geen enkele aansprakelijkheid voor schade ten gevolge van enig gegeven in deze Aanvulling 2024.

Ben je getuige van visstroperij?

Meld dit dan direct via www.meldvisstroperij.nl.

Dit landelijke meldpunt is 24 uur per dag bereikbaar en bedoeld om visstroperij, zowel met de hengel als beroepsvistuigen, effectief te bestrijden.

Onder visstroperij wordt verstaan:

'illegale visserij met het meenemen van vis als doel'.

Sportvisserij Nederland geeft de VISpas en Aanvulling 2024 uit, enkel aan leden van aangesloten hengelsportverenigingen ©.



Waar mag ik vissen?

Download de gratis VISplanner app of kijk op www.visplanner.nl

Met de VISplanner kun je aantonen waar je mag vissen met de VISpas, onder de daarbij vermelde voorwaarden.

Daarnaast worden de mogelijkheden getoond van de NachtVIStoestemming, Derde Hengeltoestemming en het nachtverblijf met schuilmiddel.



Sportvisserij Nederland
Postbus 162 | 3720 AD Bilthoven
(0900) 202 53 58 (€ 1,- PER GESPREK)



www.sportvisserij nederland.nl

Vergoeding: nihil
1 januari 2024