

## Digitale aanvulling bij de Gezamenlijke Lijst van Nederlandse VISwateren 2019-2020-2021

Versie: 01-03-2020

### Pagina 46, GEMEENTE DE RONDE VENEN

Algemene Weesper Hengelaars Bond (AWHB):

Toevoegen:

**Het Gein** onder de gem. Weesp, vanaf de Geinbrug tot aan de Nigtevechtkade, echter vanaf de Hollandse Kade/Ruwelswal tot de Velterslaan de zuidelijke helft.

### Pagina 53, GEMEENTE GOOISE MEREN

Verwijderen: kader (daarmee landelijk ingebracht)

Algemene Weesper Hengelaars Bond (AWHB):

**Naardertrekvaart**

**Muidertrekvaart** tussen Diemerbrug en Muiden.

### Pagina 53, GEMEENTE GOOISE MEREN

Algemene Weesper Hengelaars Bond (AWHB):

Toevoegen:

**Hoofdgracht van Muiderslot** de tot het Muiderslot behorende gedeelte van de hoofdgracht aan de Oostzijde van Muiden, vanaf 250 meter ten noorden van de brug bij de Schapenkade, dwars over de gracht, tot aan de Oostzeedijk

**Vijvers Dobbertjeskom, Blikwijk en Vinkenplas**

**Vijver tussen de Prins Bernardsingel en de Burgemeester de Raadsingel**

**Hoofdgracht westzijde van Muiden**

### Pagina 80, GEMEENTE PURMEREND

Verwijderen: kader (daarmee landelijk ingebracht)

HSV Afdeling XI-Purmerend te Purmerend:

**De wateren liggend binnen de begrenzing van: Rijksweg N244 vanaf de Purmerringvaart tot de Beemsterringvaart, de Westerdraai, Overwheerse Polderdijk, Beemster Burgwal, Kanaalschans, Jaagweg, Jan Blankenlaan.**

**De Purmerringvaart** uitgezonderd de Noordelijke helft van het Zeddegat.

*N.B.: Van 1 april tot 31 mei is het vissen in de Purmerringvaart vanaf de IJpendammerzijde, gelegen tussen IJpendam en het Stinkevuil, verboden (broedgebied bijzondere vogelsoorten).*

**Purmerpolder** binnen de Purmerringvaart daar waar openbaar looprecht is uitgezonderd Het natuurpark 'De Vurige Staart' (bij de Jan Blankenlaan).

- De vijver voor het Gemeentehuis aan de Purmersteenweg.
- Wateren, grenzen aan spoor- en rijkswegen.
- De wateren rond het park van de Stichting De Kadijkerkoog.

### Pagina 81, GEMEENTE SCHAGEN

HSV Langedijker Sportvissers e.o.:

**Recreatiemeer van Dirkshorn**

Toevoegen: 

### Pagina 81, GEMEENTE SCHAGEN

HSV Langedijker Sportvissers e.o.:

Buiten kader plaatsen (daarmee landelijk ingebracht):

**Polder Valkkoog** waartoe behoren De Wielen bij Sint Maarten, de polderwateren, de haven van Dirkshorn en de ringvaart tot Groenveld.

Strandhaven, Stadshaven en Waterstadhaven

### Pagina 81, GEMEENTE SCHAGEN

HSV Langedijker Sportvissers e.o.:

Toevoegen:

**Gemeentewateren binnen de bebouwde kom van Dirkshorn, Tuitjenhorn, Warmenhuizen en Waarland**

### Pagina 81, GEMEENTE SCHAGEN

HSV Langedijker Sportvissers e.o.:

**Polder Geestmerambacht** waartoe behoren de polderwateren, het Stroeter-wiel, de Burger Wielen en het eerste wiel ten noorden hiervan langs de Westfriese Zeedijk (bij Dijkstaal), alsmede de gemeente wateren in

Warmenhuizen, Dirkshorn en Tuitjenhorn.

Verwijderen:

alsmede de gemeente wateren in Warmenhuizen, Dirkshorn en Tuitjenhorn.

**Pagina 81, GEMEENTE SCHAGEN**

HSV Langedijker Sportvissers e.o.:



**De Polders Woudmeer, Speketer en Slootwaard** waartoe behoren de polderwateren, de Molensloot en de gemeentewateren in Waarland.

Verwijderen:

en de gemeentewateren in Waarland.

**Pagina 82, GEMEENTE SCHAGEN**

HSV Langedijker Sportvissers e.o.:

**Kanaal Alkmaar(Omval) – Kolhorn**   Toevoegen: **B**

**Pagina 94, GEMEENTE WEESP**

Verwijderen: kader (daarmee landelijk ingebracht)

Algemene Weesper Hengelaars Bond (AWHB):

**'s Gravelandsevaart**

**Vijver aan Fijnvandraatlaan en Tanksloot tussen Diepenbroickpark en M.Dotingalaan**

**Vijvers aan de Nijhoffstraat**

**Wateren wijk Leeuwenveld**

**Trifaxvijver aan de Hogeweijsewaan**


**Pagina 94, GEMEENTE WEESP**

Algemene Weesper Hengelaars Bond (AWHB):

Toevoegen:

**Gracht Fort Uitermeer**

**Pagina 113, GEMEENTE HEERENVEEN**

**Oude Deel** Verwijderen: 

**Pagina 113, GEMEENTE HEERENVEEN**

Toevoegen:

**Spoorput te Akkrum**


HSV Heerenveen:

*Parkeren is alleen toegestaan op de carpoolplaats bij afrit 13 van de A32.*

*De gevangen vis dient onbeschadigd in hetzelfde water te worden teruggezet.*

**Pagina 117, GEMEENTE LEEUWARDEN**

**Geeuw bij Lange Lits** Toevoegen: **B**


**Ulekrite** Verwijderen: 

**Pagina 121, GEMEENTE LEEUWARDEN**



**Neare en Wiide Burd** Toevoegen: **B** Verwijderen: 

**Pagina 125, GEMEENTE SMALLINGERLAND**



**Goëngahuistersloot, Grote Bol en Sint Janssloot** Verwijderen:  

**Siegersdiep** Verwijderen: 

**Pagina 125, GEMEENTE SMALLINGERLAND**

**Lange Lits** Verwijderen:  

**Pagina 137, GEMEENTE TYTSJERKSTERADIEL**

**It Wiid** Verwijderen:  

**Pagina 138, GEMEENTE TYTSJERKSTERADIEL**

**Veertig Madsloot**

**Ringvaart Tytsjerksteradiel**

Toevoegen:

*Vissen vanuit een vaartuig alleen toegestaan mits aangedreven door spierkracht of een elektromotor. Niet*


toegankelijk vanuit het natuurgebied van It Fryske Gea

Verwijderen:  

**Pagina 139, GEMEENTE TYTSJERKSTERADIEL**

**Oksepoelen** Toevoegen: 

**Westerk Aldwiik** Toevoegen: 

**Bleipet** Toevoegen: 


**Grutte Krite** Toevoegen: 


**Eastersk Ald Wiid** Toevoegen: 


**Renze Durkszlân** Toevoegen: 


**Oude Hooidamsloot** Toevoegen: 


**Ielterm** Toevoegen: 


**Rânsleat** Toevoegen: 

**Omlech** Toevoegen: 


**Sânemar** Toevoegen: 

**Saiterpetten** Toevoegen: 

**Droevendal** Toevoegen: 

**Rengersfeart** Toevoegen: 

**Pagina 143, GEMEENTE WAADHOEKE**

**It Skar** Toevoegen: 

**Vaart tussen van der Veenweg en Earnsleat** Toevoegen:

*Vissen vanuit een vaartuig alleen toegestaan mits aangedreven door spierkracht of een elektromotor. Niet toegankelijk vanuit het natuurgebied van It Fryske Gea*

**Pagina 156, GEMEENTE ASSEN**

Toevoegen:

HVVA Assen:

Wateren in Assen bestaande uit:

**Vijvers en Grachten binnen de gemeente Assen**

**Havenkanaal Assen**

*In het Havenkanaal tussen de Lonerbrug en het Noord-Willemskanaal mag alleen worden gevisd vanaf de daar aanwezige vissteigers.*

**Vijvers Trip te Zeijen**

**Asserwijk**

*Voor de wateren van HVV Assen geldt:*

- 1. Bij het vissen op karper is een onthaakmat verplicht.*
- 2. Er mag met maximaal 1 hengel worden gevisd.*
- 3. Het is in de stadswateren verboden:*
  - Snoek en snoekbaars in bezit te hebben of te vervoeren. Deze soorten moeten onmiddellijk in hetzelfde water worden teruggezet.*
  - Te voeren.*
  - Zich te bevinden tussen of achter beplantingen.*
  - Meer dan 15 vissen in bezit te hebben.*
  - Auto's te parkeren op de grasvelden nabij de vijvers.*
  - Met gevlochten lijnen te vissen.*
  - Te vissen in door de gemeente aangewezen paaiplaatsen. Locatie en aantal kunnen jaarlijks wijzigen.*
- 4. In de Oude en Nieuwe Vijver, de jachthaven Kloosterveen en in de wateren van begraafplaats De Boskamp is vissen verboden.*
- 5. Verder gelden de algemene regels voor het vissen in vijvers in de provincie Drenthe, waaronder het nachtvisverbod. Zie pag. 155 Gezamenlijke Lijst van Nederlandse Viswateren of de VISplanner.nl.*

**Pagina 222, GEMEENTE BERG EN DAL**

**Het Meertje**   toevoegen: 

**Ooijsche Graaf**   toevoegen: 