

Digitale aanvulling bij de Gezamenlijke Lijst van Nederlandse VISwateren 2016-2017-2018

Versie: 1-5-2018

Pagina 162, GROTE RIVIEREN EN KANALEN

Toevoegen: **Klyndobbe Bûtefjild** 

Pagina 165, gemeente Almelo

De Borsebeek vanaf watergang 15-4 tot de Weezebeek

Vervangen door:

De Borsebeek vanaf watergang 15-4 tot de Mastboersweg

Pagina 168, gemeente Tubbergen

Mekkelenbergvijver toevoegen:

Vissen is na zonsondergang niet toegestaan

Het gebruik van boten en daarmee ook voer-/bellyboten is niet toegestaan

Het meenemen van vis is verboden.

Pagina 204, gemeente Buren, toevoegen:

E.C.H.V. Culemborg

Maurikse watering vanaf brug Achtmorgenstraat tot Nieuweweg.

Pagina 204, gemeente Buren

Toevoegen: **Oude Rijn van Marsdijk tot de Nederrijn**

Pagina 205, gemeente Druten

Toevoegen:

Singel langs Van Heemstraweg in Druten

Wateren gelegen tussen de Hansekamp/Boslaan en Scharenburgsestraat

Water gelegen aan De Tolboom / Schriksestraat in Afferden

Pagina 206, gemeente Geldermalsen

Toevoegen: **Linge van Erichemsekade tot Lingedijk/Tielerweg** 


Pagina 207, gemeente Gorinchem

Toevoegen: **Singel gelegen tussen de Kleine en Grote Schelluinsekade**


Pagina 209, gemeente Lingewaard

Toevoegen:


Water aan de voet van de dijk langs de Melkweg bij Huissen 

Watergang aan de oostzijde van de Kampsestraat / Broekakkers 

Watergang tussen Kampsestraat en Patrouillepad zuid 

Watergang ten westen van Patrouillepad zuid 

Waterpartijen aan Het Kampsepad Noord 

Verbrede uitmonding van de Haalderense Zeeg naar de Linge 

Pagina 210, gemeente Neerijnen

Verwijderen uitzondering: Heukelum: de watergang tussen het gemaal de Broeksesluis en de Wiel en de watergang tussen het gemaal de Broeksesluis en de Molenweg. Gelicum: de watergang tussen het gemaal de Laar en de Koorngraaf.

Pagina 210, gemeente Neder Betuwe

Toevoegen: **Watergang gelegen aan De Vlasman in Dodewaard**

Pagina 211, gemeente Nijmegen

Toevoegen: **Watergang rondom Colmarstraat en watergang Bellefleurstraat / Weefgewichtstraat**

Pagina 212, gemeente Over Betuwe

Toevoegen:

Eldense Zeeg en Verloren Zeeg 

Watergang langs Paardenbloem en Hoenveldsestraat

Pagina 213, gemeente Tiel

Toevoegen:

Wateren industrieterrein Medel

Watergang Kanaalstraat

Singel hoek Hoog Kellenseweg en Groteburgse Grintweg

Pagina 213, gemeente Vianen

Toevoegen: **Watergang aan de voet van de dijk bij Everdingen**

Pagina 214, gemeente Winterswijk.

Toevoegen: *Let op: Er zijn enkele delen van de Boven Slinge verwijderd omdat de rechten hier niet in het bezit waren van de verhuurder. Zie www.visplanner.nl of de App voor de meest recente kaart.*

Pagina 214, gemeente Wijchen

Toevoegen:

Leursche Leigraaf  

Watergang ten zuiden van De Flier in Wijchen

Wetering gelegen aan de Oude Heppert bij Altforst

Wetering gelegen tussen de N329 en Mekkersteeg in Appeltern

Vijver aan de Haselcamp in Horssen

Pagina 214, gemeente Zederik

Toevoegen: **Water langs Langesteinseweg**

Pagina 214,

Toevoegen:

Gemeente West Maas en Waal

Watergang langs Van Heemstraweg bij Wamel vanaf de Nieuwe weg tot de Veerweg

Pagina 225, REGIONAAL WATER

Toevoegen: **Onbenoemd water verhuurd door Waterschap Rivierenland**

Voor de ligging zie www.visplanner.nl

Pagina 235, gemeente Giessenlanden

Toevoegen:

Kromme Giessen

Water langs Overslingeland

Water langs Tiendweg

Oude wetering

Nieuwe wetering

Water langs Heideweg

Water langs Hoefweg west

Wateren langs Hoefweg oost en Hooiweg

De wetering

Water langs C.M. van Houwelingweg

Water tussen A.M.A. van lange raadweg en Achterwetering

Water langs A15 uitkomend op Landscheiding

Water langs provinciale weg tussen Landscheiding en A.M.A. van langeraadweg

Water langs Landscheiding

Water uitkomend uit Voordijk overgaand in Langeweg

Pagina 236, gemeente Gorinchem

Toevoegen: **Water langs Lindelaantje**

Pagina 237, toevoegen:

Gemeente Hardinxveld Giessendam

Water langs de Kanaaldijk zuid

Water langs de Tiendweg

Water langs de Kon. Wilhelminalaan

Water langs de Parallelweg

Water in de bocht onder Giessen

Water langs Spoorweg waar Polderweg op uit komt

Water tussen Spoorweg en Betuwepad

Water langs Polderweg

Water langs Oosteinde tussen Zwijskade en provinciale weg

Water langs Molenweg uitkomend op de Broekwetering

Water langs Molenweg uitkomend op de Giessendamse Tiendweg

Water onder Giessen uitkomend op de Neerpolderweg

Pagina 241, gemeente Molenwaard

Toevoegen:

Water langs Smoutjesweg

Water langs Boonevlietweg

Middelwetering

Achterlandse wetering

Water langs provinciale weg vanaf Kromme elleboog

Water langs Graafland en Molenkade

Middelwetering

Water langs Wilgenweg

Noorder- en Zuiderwetering

Water langs Halfweg

Oude wetering

Broekwetering

Water langs de Heiweg

Tiendwegwetering

Water langs Geerweg

Achterwetering en water langs Noorderweg

Brandwijkse vliet

Water langs Brandwijksedijk

Voorwetering

Water langs Polderweg west

Water langs Polderweg oost

Ruijbroekse wetering

Pagina 245, toevoegen:

gemeente Sliedrecht

Middelwetering