

# Aanvulling bij de Gezamenlijke Lijst van Nederlandse Viswateren 2013-2014-2015

**Versie: 7 augustus 2015**

**Pagina 8** bij schriftelijke toestemming:

Vanaf 1 januari 2015 is de digitale versie van de beschikbaar gestelde viswaterlijsten onder andere in de vorm van de VISplanner, samen met de VISpas ook wettelijk geldig als schriftelijke toestemming. Elke visser moet nog steeds wel zelf aan kunnen tonen dat hij/zij ergens mag vissen.

**Pagina 9** van de Aanvulling 2015: Bij **Flevopoort I** vervalt **B**

**Pagina 10**, toevoegen bij kustwateren na oosterschelde en westerschelde: , de hieraan gelegen open havens en de met al deze wateren in open verbinding staande wateren inclusief het kanaal door Zuid Beveland.

**Pagina 23** Hengelsportvereniging De Rietvoorn, huidige tekst vervangen door:  
Hengelsportvereniging De Ruisvoorn Veenendaal:  
Valleikanaal vanaf de Grebbesluis tot aan de spoorlijn Utrecht-Arnhem.

**Pagina 23** Kader + tekst HSV de Voorn Rhenen vervangen door:  
Alleen toegestaan voor leden van HSV de Rietvoorn te Veenendaal, HSV de Voorn te Rhenen en HSV Ons Genoegen te Wageningen:  
**Valleikanaal (Buitengriff)** vanaf de Nederrijn tot de Grebbesluis.  
*Er geldt een totaal verbod tot het meenemen van vis. Alle vissen moeten aan het eind van de vissessie levend teruggezet worden in het water waar deze gevangen is. Het looprecht langs de noordzijde vanaf de Grebbesluis tot aan de Nederrijn, voorbij de woonboten en natuurzone, alleen voor leden van genoemde verenigingen zoals contractueel is vastgelegd in de looprechtovereenkomst met het Utrechts landschap.*

**Pagina 23**, Flevopolders:

Bij **Vaartplas** en **Zuigerplas** toevoegen: **B** Voor de **Zuigersplas** geldt een visverbod vanaf de westelijke oever (zie [www.visplanner.nl](http://www.visplanner.nl))

**Pagina 24**, bij Nachtviszones Flevopolders toevoegen:

Lage Vaart, noordwestelijke oever vanaf de Drieslag tot de vijver Wisentbos; aanlegsteigers vrij houden

Lage vaart, westoever tussen de N307 en de spoorbaan

**Pagina 36** Gemeente Bergen vervalt:

HSV De Karper te Bergen:

**De wateren gelegen binnen de grenzen van de vm. gemeente Bergen (NH)** met uitzondering van de Banscheiding *In het Noordhollands Duinreservaat bij Bergen (NH) mag niet worden gevist.*

**Pagina 36**, Gemeente Biddinghuizen vervalt:

**IJsbaan**

**Pagina 41**, Gemeente Dronten bij **Riettocht** toevoegen:

*Het brede stuk bij de woonboten is verboden te vissen*

**Pagina 55, De wateren van het recreatiemeer Geestmerambacht toevoegen:** 3D

**Pagina 56, 57** Gemeente Lelystad bij Uitzonderingen toevoegen:

Nachtviszone in **De wateren woonwijk Jol en Punter**: Kustpark Jol-zijde 2A

Nachtviszone in **De wateren woonwijk Gondel en Schouw**: Noord-oostzijde Bultpark 2A

**Pagina 58**, Gemeente Lopik huidige tekst en kader geheel verwijderen en landelijk toevoegen:  
Hengelsportvereniging Lopikerwaard

**Alle sierwateren in eigendom van de Gemeente Lopik, gelegen in de kernen:**

**Benschop** (het is niet toegestaan te vissen in de vijvers van het Wilhelminapark)

**Lopik** (inclusief de vijver Zuiderpark)

**Jaarsveld**

**Polsbroek**

**Cabauw.**

Voor zover toegankelijk vanaf openbaar terrein.

*Het is niet geoorloofd in de wateren van Natuurpark Lopikerhout te vissen*

*- Het gebruik van vaartuigen of het plaatsen van obstakels in de watergang is verboden.*

*- Alle vis dient in hetzelfde water te worden terug gezet.*

*Voor alle karpervissers:*

*- Onthaakmat verplicht.*

*- Geen gevlochten lijn.*

*- Geen vast lood op de lijn*

*- Loodgewicht, niet zwaarder dan 50 gram.*

**Pagina 64**, Gemeente Oudewater toevoegen:

**De wateren in bebouwde kom Oudewater**

**Pagina 67**, Gemeente Schagen toevoegen:

HSV De Baars te Schagen

**De haven van Schagen**

**Pagina 79**, Gemeente Woerden toevoegen:

**De Oude Rijn** vanaf de Kleinjansbrug nabij de Putkop tussen spoor en Wildveldseweg te Harmelen tot aan de Singel te Woerden

**Het water langs het Houtdijkerpad**, plaatselijk bekend als **Teckopse Molenvliet**

**Pagina 87**, Gemeente Boarnsterhim verwijderen/vervalt:

**37. Vijfmadslot onder Eernewoude:**

**Pagina 89**, gemeente Boarnsterhim toevoegen:

It Fryske Gea **Goaisleat**

**Pagina 96, Visgebieden It Fryske Gea De Alde Feanen/De Oude Venen, verwijderen/vervalt:**

**52. Opvaart v.d. Dwinger**

**75. Rengersmiede**

**76. Jan Durkslân**

**Pagina 96, Visgebieden It Fryske Gea De Alde Feanen/De Oude Venen, toevoegen:**

**It Skar**

**Pagina 115**, Gemeente Smallingerland toevoegen:

It Fryske Gea **Ringvaart Kraanlannen** (voorwaarden It Fryske Gea zie pag. 89)

It Fryske Gea **Pettbosk** (voorwaarden It Fryske Gea zie pag. 89)

**Viswater aan weg de Geau**, alleen bevisbaar vanaf de wegzijde/schelpenpad.

**Pagina 115**, Gemeente Smallingerland

**21. Het Polderhoofdkanaal** (Beetsterkanaal) en de overige poldervaarten in de

Grote Veenpolder in Posterland en Smallingerland. Toevoegen: *Nachtvissen en/of kamperen is verboden vanaf het terrein van It Fryske Gea in de vaart tussen de Drachtster Heawei en Bûtendiken. Geen toegang 2 uur na zonsondergang.*

**Wijde Ee**, naam vervangen door: **Wide Ie**

**Pagina 117**, Gemeente Súdwest Fryslân

**77. Geeuw** verwijderen: **3D**

**Pagina 125**, Gemeente Tytsjerksteradiel:

verwijderen/vervalt:

**28. Rietsloot**(Reidsloot) met zijtak in oostelijke richting.

en wijziging bij:

**29. Eernesloot** ten noorden van Eernewoude: vervalt **D** **4** en toevoegen :  
*alleen met elektromotor en op de aangelegde (kanosteigers)*

**Pagina 126**, **Visgebieden It Fryske Gea** De Alde Feanen/De Oude Venen, verwijderen/vervalt:

**66. Rengersmiede**

**Pagina 129 punt 28 Natuurontwikkelingsgebied Lindewijk onder Wolvega** is vanaf 1 januari 2015 federatief water, alleen te bevissen door leden van een vereniging aangesloten bij de federatie Sportvisserij Fryslân.

**Pagina 135**, Vijvers Scheemda toevoegen:

*Vanaf de oever aan de Dotterbloem mag niet worden gevist.*

**Pagina 137**, Gemeente Assen, **Drentse Hoofdvaart**, verwijderen:

*Het gedeelte vanaf de Veenesluis tot aan het Noord-Willemskanaal mag alleen worden bevist vanaf de stille zijde van het kanaal.*

**Pagina 146**, Gemeente Leek toevoegen:

Federatie Groningen Drenthe

**De groeve te Leek** **3D** **4**

**Pagina 146**, Gemeente Loppersum toevoegen:

Federatie Groningen Drenthe

**De Oude Wijmers** **3D** **4**

**Pagina 148**, Gemeente Noordenveld wijzigen:

**Peizerdiep** vervangen door **Peizerdiep, Grote Diep en Oude Diep**.

**Pagina 149**, Gemeente Oldambt toevoegen:

Federatie Groningen Drenthe

**Opdiep** **3D** **4**

**Pagina 166**, Gemeente Deventer toevoegen:

Ministerie van EL&I

**Strang van de Ijssel** gelegen buitendijks op de linker oever van de Ijssel in de gemeente Deventer en Wilp (bij Zandgat Oost Nederland A1)

**Pagina 175**, Gemeente Gramsbergen toevoegen:

Sportvisserij Oost-Nederland

**De Telgte**, visvijver gelegen langs De Telgte in Gramsbergen.

**Pagina 179**, Gemeente Steenwijkerland toevoegen:

**Zuiderdiep Blokzijl kad G114 ged.**


**Dolderkanaal**


**Bij De Hoofdwatergangen polders Giethoorn en Halfweg** ter verduidelijking toevoegen:

inclusief gebied tussen Zuidveen en Stouwe en Thijssengracht vanaf Evenhuis tot kanaal Beukers-Steenwijk, waaronder Boerensloot, Aukenvaart incl. Gat van Bosma, Elssloot Langesloot en Rungat

### **Pagina 186, Neder-Rijn**



Linkeroever: Vanaf km 893.000 tot km 906.000 toevoegen: *Nachtverblijf toegestaan voor zover gelegen in de gemeente Neder-Betuwe.*

Linkeroever; Vanaf Opheusdense veer km 906.125 tot km 917.375. Toevoegen: 

Linkeroever; Vanaf km 917.375 (na het zandgat van Ingen) tot km 921.200 (de splitsing van het stuw/sluiskanaal bij het stuwcomplex te Maurik), toevoegen: 

Rechteroever; Vanaf km 891.850 tot km 906.000 toevoegen: *voor zover gelegen binnen de gemeente Wageningen is het nachtverblijf toegestaan met een schuilmiddel zonder slaapspullen.*

### **Pagina 187, Lek**

strekkende aan de linkerzijde vanaf de provinciale duikersluis van de Kromme Rijn (kilometer 927.900, beneden Wijk bij Duurstede) tot aan de scheidingsgrens tussen de Gemeente Maurik en Beusichem (kilometer 931.250) toevoegen: Met uitzondering de oppervlakte behorende tot het Amsterdam-Rijnkanaal.  toevoegen: 

### **Pagina 187, Pannerdens-kanaal**

- Vanaf km 873.500 bij Angeren tot km 877.000 bij Huissen (Sportvisserij Zuidwest Nederland) toevoegen:  *Nachtverblijf is toegestaan voor zover gelegen in de gemeente Lingewaard (linker oever).*

**Pagina 187, IJssel Beide oevers** toevoegen: *Nachtverblijf is alleen toegestaan binnen het deel van de IJssel gelegen in de gemeente Rheden met een schuilmiddel zonder grondzeil waarvan de voorkant open is.*

### **Pagina 188, Waal**

**Volle breedte vanaf km 888.100 tot km 907.000**, toevoegen: *Nachtverblijf is toegestaan voor zover gelegen in de gemeente Druten en Neder-Betuwe, met uitzondering van de kribben.*

**Volle breedte** vanaf de lijn gaande van krib km 915.565 (linkeroever/ zuidzijde) naar krib km 915.710 (rechteroever/noordzijde), nabij de ingang van het voormalige Inundatiekanaal bij Tiel tot de lijn van krib km 918.475 (linkeroever/zuidzijde) naar krib km 918.400 (rechteroever/noordzijde). (Sportvisserij Zuidwest Nederland).

Toevoegen: *Nachtverblijf toegestaan voor zover gelegen in de gemeente Tiel (rechter oever)*


**Pagina 189 Boven Merwede**  , toevoegen: *Nachtverblijf toegestaan op de rechter (noord) oever.*

### **Pagina 190 Amsterdam-Rijnkanaal**

**Vanaf de Maurikse Wetering tot boerderij 'De Ret'** nabij de Retsestraat (+ km 67.400)

toevoegen: 

**Voorhaven**, oostelijke oever nabij Rijswijk (ten zuiden van Wijk bij Duurstede) toevoegen: 

**Amsterdam-Rijnkanaal-Voorhaven** toevoegen: 

**Voorhaven Tiel** Tielse zijde tussen Bernardsluis en de Waal (HSV De Brasem te Tiel) toevoegen: 

### **Blz. 198 De Gouden Ham**

Verwijderen: *P. jaarkaarten via verenigingen aangesloten bij de federatie tegen gereduceerde prijs.*

### **Pagina 199 Gemeente Aalten**

bij **Keizersbeek** toevoegen: inclusief Ziegenbeek en Ormelbeek  
en bij **Zwanebroeksgraven** toevoegen: inclusief Stortelersbeek

### **Pagina 199, Gemeente Arnhem**

Bij **De Schuytgraaf** toevoegen: langs de kanovijver mag op alle oevers gevist worden.

**Pagina 200 t/m 209**, Gemeente Bronckhorst, Doesburg, Doetinchem, Duiven, Montferland en Zevenaar:

bij **Wijde wetering** toevoegen: +uitwaterende watergangen, o.a. Nieuwgraafsche wetering

bij **Zevenaarse wetering** toevoegen: +uitwaterende watergangen tot Jezuitenwaai

bij de **Zwalm** toevoegen: +uitwaterende watergangen

bij **Broekhuizerwater** toevoegen: +uitwaterende watergangen, o.a. Hoge Leiding, Wehse Beek, Didamse Leigraaf

bij de **Didamse wetering** toevoegen: +uitwaterende watergangen o.a. Hengelder Leigraaf, Angerlosche Wetering

bij **Van Heeckerenbeek** toevoegen: +uitwaterende watergangen

bij **Groote Beek** toevoegen: **Wittebrinkse beek en Zelhense beek** +uitwaterende watergangen, ten noorden o.a. Kleine Beek, Hengelose Beek deels, Heidenbroekse Vloed, Vloedbeek, Halsche Vloed en zuidelijk o.a. Olburgse wetering, Luursche Laak, Dremptse wetering, Rode Beek, Hummelose Beek en Leigraaf.


**Pagina 201**, Gemeente Doesburg toevoegen:

**Water langs de Koppelweg** 


**Pagina 205 gemeente Lingewaard De Linge** 

- vanaf de inlaat Doornenburg tot aan de Loohof toevoegen:

*Nachtverblijf is toegestaan vanaf het kasteel tot de inlaat.*

- vanaf Karbruggen (brug in de Rijksweg N839 Huissen-Bemmel) tot aan de autoweg Nijmegen-Arnhem A325, toevoegen:  *Nachtverblijf is toegestaan na het paardenhuis tot de afsplitsing van het naast gelegen water (naast het patrouillepad).*

**Pagina 205, 207** Gemeente Montferland en Oude IJsselstreek toevoegen:

**Rondweg, Groote wetering, Vethuizensche wetering, Reefsche wetering** 

**Pagina 207**, Gemeente Oude IJsselstreek toevoegen:

**Uiftse beek** 

**Keizersbeek** inclusief Ziegenbeek en Ormelbeek

**Pagina 208**, toevoegen:



Gemeente Westervoort:

**Wateren buitendijks langs de Rijndijk, Westervoort** 

**Roelofsen** aan de Rijndijk ter hoogte van de Pals

*Alleen vissen aan de westoever. Nachtvissen alleen toegestaan voor leden van HSV De Alver met bijbehorende nachtvistoestemming.*

**Pagina 208**, Gemeente Wijchen:

Wateren gelegen op het Industrierrein Bijsterhuizen te Wijchen toevoegen:  

**Pagina 209**, Gemeente Winterswijk bij **Zwanebroeksgraven** toevoegen: inclusief Stortelersbeek

**Pagina 220**, bij **Schelde Rijnkanaal** toevoegen:

Inclusief de Vluchthaven bij Tholen.

**Pagina 222**, bij **Zoommeer** toevoegen: 

**Pagina 224**, toevoegen: Gemeente Best

HSV De Vriendschap (Best)

**Visvijver "De Leemkuilen"**. *Het gebruik van leefnetten is – met uitzondering van wedstrijden – niet toegestaan. Gevangen vis moet direct na vangst in hetzelfde water worden teruggezet. Het is verboden gevangen vis mee te nemen of te doden. Het gebruik van voerboden is verboden. Op wedstrijd dagen is de vijver of gracht gesloten voor niet leden van HSV De Vriendschap zolang de wedstrijd duurt ( zie onze website ). Nachtvissen is alleen toegestaan voor leden van de HSV De Vriendschap voorzien van een, door het bestuur afgegeven ( gestempeld, ondertekend en gedagtekende), nachtvergunning".*



**Pagina 224** toevoegen: Gemeente Cromstrijen  
Ministerie van EL&I

**Een gedeelte van de Oud-Beijerlandse Kreek** ten oosten van de A29 ter hoogte van parkeerplaats Oude Kreek.

**Put gelegen ten noorden van Fort Buitenhuis** onder de gemeente Numansdorp.

**Pagina 225** toevoegen: Gemeente Den Haag  
Sportvisserij Zuidwest Nederland

**Haagse Bos:**

- *Voeren niet toegestaan;*
- *Vissen op snoek is niet toegestaan*

**Pagina 225** toevoegen: Gemeente Eindhoven

**Eindhovens kanaal** vanaf het centrum Eindhoven tot km 76 **DE**

**Waterpartij "Achtse Barrier" te Eindhoven.**

**Waterpartij "Henri Dunantpark" te Eindhoven** uitgezonderd het gedeelte achter de brug (de uitlopers van de grote vijver).

**Waterpartij Eckart en waterpartij Oude Gracht** bestaande uit de vijvers Knuppel 1 en 2, Boemerang en de Punt en Waterpartij Oude Gracht bestaande uit Thomasgracht en Oude Gracht met uitzondering van het noordelijke gedeelte tussen de Achilleslaan en de Aeneaslaan

**De Dommel inclusief de Klotputten** tussen de Onze Lieve Vrouwebrug en de Genneperwatermolen (Genneperweg) geldt visrechtgebende: HSV De Vrolijke Vissers Nooit Gedacht (Veldhoven).

**"Dommel"** vanaf Genneperwatermolen (Genneperweg) tot aan de waterzuivering ter hoogte van het Wasvenpad te Eindhoven.

**"Karpendonkse plas" te Eindhoven** met uitzondering van het eiland en binnen 40 meter van de achtertuinen van de bestaande bebouwing aan de noordzijde.

**Tongelreep incl. zandvang de Vleut** vanaf de brug over de Eindhovenseweg te Aalst-Waalre tot aan de aansluiting met de Dommel

**Boezem rond "De Stadskwekerij"** (Bayeuxlaan).

**Recreatieplas "Hanevoet" te Eindhoven.**

**Gemeentelijke Wiel Ooievaarsnest te Eindhoven** tussen de straten Herinkhave en Hunenborg.

**Gendervijver te Eindhoven**

**Gijzenrooi Putten te Eindhoven** (Puttense Dreef).

**Jan van Eijckgracht te Eindhoven** uitgezonderd het "nieuwe" gedeelte ten oosten van de Van Renesseweg.

**Vijverpartij "Blixembosch/Stiffelio".**

**Visvijver "Molenpark" te Acht.**

**Pagina 225** toevoegen: Gemeente Geldrop-Mierlo  
HSV De IJzeren Man (Geldrop)

**Beide visvijvers "De IJzeren Man"**. *Gevangen vis moet direct na vangst in hetzelfde water worden teruggezet. In de vijver achter partycentrum "Cocody" mag niet gevestigd worden.*

**Pagina 227**, Gemeente Haldeberge toevoegen:

HSV Geduld Vangt Vis te Hoeven / HSV 't Blikske Oud-Gastel

**Haven Oudenbosch** vanaf de woonboot richting Standaardbuiten (mits er geen boten liggen).

*Vissen in de kom bij het havenkantoor en in de kom van de Haven dat wil zeggen vanaf de woonboot richting kop van Haven, is niet toegestaan.*

**Pagina 227** Gemeente Hendrik Ido Ambacht toevoegen:

**Wateren binnen gemeentegrenzen Hendrik Ido Ambacht** uitgezonderd de Waal (het Waaltje) **DE**

**Wateren behorende bij Recreatiegebied De Sandelingen** **DE**

*Tijdens het nachtvisserij is het niet toegestaan binnen een afstand van 25 meter van bewoonde bebouwing te vissen.*

**Pagina 232**, toevoegen: Gemeente Oirschot  
HSV De Oirschotse Sportvissers (Oirschot)


**Visvijver “t Lisje” te Oirschot.** *Het gebruik van voerboden en leefnetneten is niet toegestaan. Gevangen vis moet direct na vangst in hetzelfde water worden teruggezet. Op wedstrijddagen is t Lisje gesloten voor niet-leden van HSV De Oirschotse Sportvissers, voor data zie [www.deoirschotseportvissers.nl](http://www.deoirschotseportvissers.nl).*



**Pagina 234, bij Ravensteinse Aanvoersloot toevoegen:**  
uitgezonderd de Stadsgracht.

**Pagina 234, toevoegen:** Gemeente Pijnacker-Nootdorp  
Sportvisserij Zuidwest Nederland  
**Plasjes Bieslandse Bos.**

**Pagina 235, toevoegen:** Gemeente Rotterdam  
HSV Zevenhuizen Moerkapelle  
**De tochten ten noorden en ten zuiden van de Middelweg te Zevenhuizen** van 100 m vanaf het gemaal van de Eendragtspolder tot aan het Zuideinde.

**Pagina 235, toevoegen:** Gemeente Rijnwoude  
Sportvisserij Zuidwest Nederland  
**Sloten in Bentwoud**

**Pagina 235, Gemeente Son en Breugel**  
**Visvijver “Ekkersweijer”** uitgezonderd de als zodanig aangeduide paaiplaats   
**Viswater “De Koppenberg”** tussen de wegen Koppenberg, Heuvel en Ekkersrijt.  
Visrechthebbende: HSV Son en Breugel.  
**Visvijver “De Reebommel”** op het industrieterrein te Son en Breugel. Vissen is toegestaan langs de noordoever van het brede gedeelte. Visrechthebbende: HSV Son en Breugel.

**Pagina 236, Gemeente Velthoven toevoegen:**  
**Visvijver “De Vlasroot”** (Riethovensedijk)  

**Pagina 247, wijzigen:**  
**Everlosebeek van de Maas tot aan onderdoorgang/duiker A67**

**Pagina 256, Gemeente Venlo verwijderen:**  
**Everlosebeek**