

Aanvulling bij de Gezamenlijke Lijst van Nederlandse Viswateren 2013-2014-2015

De hieronder vermelde wateren en voorwaarden zijn een aanvulling op de Gezamenlijke Lijst van Nederlandse Viswateren 2013-2014-2015

In deze wateren mag worden gevestigd door de houder van een geldige VISpas, onder de algemene voorwaarden zoals vermeld in de Gezamenlijke Lijst en de voorwaarden zoals vermeld bij de verschillende federaties.

Bij het vissen in de hieronder genoemde wateren dient u naast de VISpas en de Gezamenlijke Lijst van Nederlandse Viswateren deze Aanvullingslijst bij u te hebben.

Het witte gedeelte betreft aanvullingen op de Landelijk ingebrachte wateren, de blauwe gedeeltes betreffen aanvullingen op federatief ingebracht water en de omkaderde blauwe gedeeltes verenigingswateren. Voor deze laatste dient u in het bezit te zijn van de VISpas van respectievelijk de juiste federatie of hengelsportvereniging.

De ligging van de wateren is ook te vinden op www.visplanner.nl


Wettelijke visserijregels

In de Algemene voorwaarden van de Gezamenlijke Lijst van Nederlandse Viswateren 2013-2014-2015 is de tabel op pagina 8 onvolledig. Voor winde en kopvoorn geldt dezelfde gesloten tijd als voor barbeel (zie tabel)

Let op: voor een aantal wateren in deze lijst geldt een langere gesloten tijd. Dit staat bij de betreffende wateren vermeld.

GESLOTEN TIJD	VISSOORTEN
1 maart tot de laatste zaterdag in mei	Snoek
1 april tot de laatste zaterdag in mei	Snoekbaars en baars
1 april t/m 31 mei	Barbeel, kopvoorn, winde
1 november t/m 31 januari en van 1 maart t/m 30 april	Rivierprik
1 oktober t/m 31 maart	Beekforel
het gehele jaar	Zeeforel, zalm, elft, fint, kwabaal, serpeling, sneep, vlagzalm, zeeprik en meerval

Sportvisserij MidWest Nederland

Pagina 20 Ursemmerplas vervalt  Nachtvissen is hier niet meer toegestaan.

Pagina 20 De Leyen toevoegen 

Pagina 24 Randmeren toevoegen: **3** behalve in de aangrenzende havens

Pagina 27

Voor de wateren van HSV Ons Genoegen Almere geldt dat voor de **Noorderplassen, Weerwater en Leeghwaterplas** het gebruik van een schuilmiddel alleen is toegestaan op de gedeeltes zoals ze in de APV én op de website van de vereniging zijn aangegeven.


Voor de **sierwateren** geldt dat nachtvissen niet is toegestaan en voor de **weteringen** en de **insteekhaven** geldt dat er niet met drie hengels mag worden gevestigd en het gebruik van een schuilmiddel is hier verboden.

Pagina 28 Gemeente Amersfoort HSV Amersfoort **De Eem** Het vissen op roofvis is hier wel toegestaan.

Pagina 29 vervalt: **Vijver Zoetegaarde, Nieuwlandseweg. Toevoegen: Vijver Bunschoterstraat** (westelijke zijde)

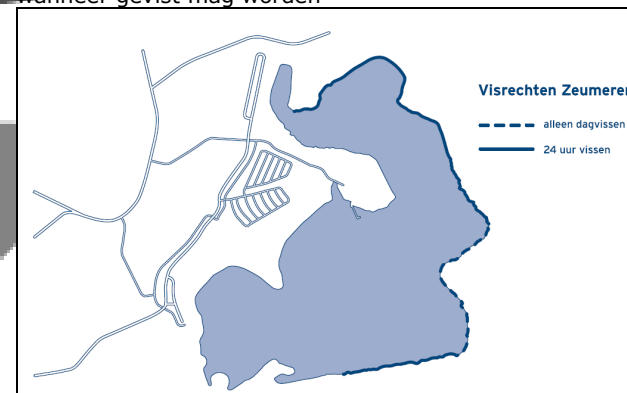
Pagina 29 Bij 'Beide zandputten...' toevoegen: Alleen toegankelijk via polderweg Oude Lodijk en het gebruik van aasvis en kunstaas groter dan 2,5 cm is verboden.

Pagina 30 Industrierrein Isselt = Industriegebied Isselt. Watergang naast **Fluorweg**: het gebruik van aasvis en kunstaas groter dan 2,5 cm is hier verboden.


Pagina 30 Industriegebied "De Hoef" toevoegen: 

Pagina 34 Gemeente Barneveld

Hier ontbreekt onderstaande kaart die aangeeft waar wanneer gevestigd mag worden




Pagina 38 Gemeente Bunschoten onderaan, laatste zin vervalt de beperking van één hengel en aangewezen aassoorten.


Pagina 39 Gemeente Castricum Het water de Kroft vervalft . Nachtvissen is hier niet toegestaan.

Pagina 40 Gemeente Den Helder toevoegen: 

Pagina 51 Gemeente Heerhugowaard Ringvaart Heerhugowaard: het deel van de sluis bij Rustenburg tot de spoorbrug nabij de Berkmeerdijk te

Obdam, toevoegen: 

Pagina 52 en 53 alle wateren HSV Hollands Kroon De minimum maat voor het meenemen van snoekbaars is vanaf 1 juli voor zowel beroep- als sportvisserij verhoogd naar 55cm.

Pagina 55 Gemeente Langedijk toevoegen: **Ringvaart Heerhugowaard** vanaf de Roskamsluis te Noord-Scharwoude, noord- en oostwaards tot de brug in de weg richting Schagen bij het Niedorperverlaat 

Pagina 55 Gemeente Langedijk **Recreatiegebied Geestmerambacht** Aanvullende voorwaarden voor het vissen op forel:
1. Periode 1 oktober tot 1 april.
Alle gevangen forel direct terugzetten.
2. Periode 1 april tot 1 oktober.
Per visdag mag één forel mag per visdag worden meegenomen. Deze dient direct na de vangst gedood te worden.

Pagina 57 toevoegen: HSV Lelystad Industrieterrein **Flevopoort 1**: sloten grenzend aan de Rijksweg A6 
Industrieterrein **Flevopoort 2**: water 'driehoek' gelegen tussen de Heralaan en Artemisweg en de sloten langs de Heralaan 
Verboden te vissen in sloten van de woonwijk De Landerijen die grenzen aan de Lage Vaart.

Pagina 58
Per abuis staan hier de Loosdrechtse plassen vermeld als landelijk ingebracht water. In de Loosdrechtse plassen mag echter alleen gevestigd worden door leden van een hengelsportvereniging die is aangesloten bij de federatie Sportvisserij MidWest Nederland. Visrechtgebende is hier Stichting Sportvisserij Breukeleveense en Loosdrechtse plassen. De Breukeleveense plassen, inclusief de Stille plas zijn wel landelijk ingebracht.

Pagina 59 Kom van Biegel en 't Maatje (moet zijn 't Mouwtje): hier is niet de AWHB visrechtgebende maar de HSV Naarden Bussum.

Pagina 60 Gemeente Nieuwegein toevoegen: HSV De Vaart-Poscar **Al het water in de gemeente Nieuwegein, uitgezonderd:**

- de binnenzijde van Fort Jutphaas
- de lijnvormige wateren in het Park Oudegein
- de wateren in het natuurparkje aan de Reinesteijnseweg
- de wateren rond het oostelijk deel van het Sportpark Galecop
- noordzijde van de Galecopperwetering (Galecopperzoom)
- de singels in de wijk Batau-Noord, lopend vanaf de Vossenweide tot de Middenweide
- de singels in de wijk Batau-Zuid, lopend vanaf de Batauweg tot de Zonnegaarde

Pagina 63 Gemeente Obdam vervallen: **Ringvaart van de Berkmeer** vanaf het Kleine Mallegat tot aan de Trompenerbrug & **Ringvaart van de Berkmeer** vanaf de spoorbrug bij de Plemdijk tot de Hertog Willemweg. Toevoegen: **Het kanaal Rustenburg – Opmeer**, gelegen Tussen de spoorbrug bij de Plemdijk tot aan de Trompenbrug (Berkmeerdijk) **De Ringvaart van de Berkmeer**, Voorzover gelegen tussen de Trompenbrug en het Kleine Mallegat (Berkmeerdijk)

Pagina 64 Gemeente Opmeer: gehele tekst vervangen door: HSV Obdam eo te Obdam **Het kanaal Rustenburg – Opmeer**, gelegen langs de Nieuweweg en de Hogeweg. **De Scheisloot**, gelegen tussen de Hogeweg van Opmeer en de Spanbroekerweg van Spanbroek, evenwijdig aan de Hertog Willemweg.

Pagina 66 Heinoomsvaart: de trailerhelling aan de Bovendijk mag gebruikt worden voor motorboten. Wateren van daar uit bereikbaar mogen met een maximum snelheid van 15 km/uur bevaren worden.

Pagina 77 Gemeente Velsen toevoegen: 

Pagina 81 Gemeente Zaanstad, ter verduidelijking: vanaf 'Ringsloten' tot 'Zaan' op pagina 82, gaat het om de wateren in voormalig Assendelft. Visrechtgebenden zijn hier de HVZ en de VZOD.

Pagina 82 Nauernasche vaart: hier is alleen de HVZ visrechtgebende.


Pagina 82 Gemeente Zeewolde toevoegen: **Alle wateren in de gemeente Zeewolde** uitgezonderd alle wateren binnen de bebouwde kom van Zeewolde en water dat is ingesloten door de volgende wegen en wateren: Wolderwijd, Zeewolderweg, Waterlinie, Ossenkampweg, Groenewoudseweg, Spiekweg, Dasselaarweg, Eikenlaan, Ruisvoorn en Wolderwijd.

Pagina 82 toevoegen: alleen voor leden van de HVZ en de VZOD **De Grote Braak**

Hengelsportfederatie Groningen Drenthe

Pagina 132 onder Kanalen 
toevoegen: **Noord-Willemskanaal** vanaf de provinciegrens Groningen tot in de stad Groningen **Oude Winschoterdiep** van Roodehaan tot Bontebrug met uitzondering van het gedeelte vanaf het viaduct, weg Ver. Naties tot aan de spoorbrug Gideon in Groningen


Pagina 134
Oldambtmeer, inclusief **Blauwediep en Reiderdiep**

vervallen  Zoals in de tekst aangegeven is nachtvissen hier niet toegestaan.

Pagina 139 gemeente Coevorden 
 toevoegen: **Jongbloedvaart**

Pagina 146 gemeente Leek 
 toevoegen: **Munnekevaart**

Pagina 148 Brunstingerplas: *Vissen is uitsluitend toegestaan volgens de voorwaarden en vanaf de oevers, die zijn aangegeven op het informatiebord bij de ingang van de plas.*

Pagina 151 gemeente Slochteren 
 toevoegen:
 - **Slochterhaven**
 - **Borgmeren**
 - **Twee vijvers**
 - **Borgsloot**

Sportvisserij Oost-Nederland

Pagina 165 Gemeente Apeldoorn bij **Recreatiegebied Kievitsveld** toevoegen:


Pagina 165 **Vijver aan de Rijnstraat**: *Pas op voor de aanwezige hoogspanningskabels!*

Pagina 165 vervalt: **Albaplas**

Pagina 167 Gemeente Kampen
 Bij **Het Vossemeer** en **Het Ketelmeer** vervalt de zin (*alleen in de maanden juni, juli en aug.*).

Pagina 170 Gemeentelijke wateren Meppel:
Industrieterrein Noord toevoegen:


Pagina 171 Gemeente Steenwijkerland toevoegen:
Cornelisgracht van het kanaal Beukers-Steenwijk tot de Walengracht

Pagina 174 Gemeente Hardenberg toevoegen:
Gat van Sierink  te Gramsbergen

Pagina 174 Gemeente Raalte toevoegen:
Vijver nabij Luttenberg aan de Luttenbergerweg



Pagina 174 Gemeente Ommen toevoegen:
Bijkersplas 

Pagina 179 Gemeente Steenwijkerland toevoegen:
 Bij Natuurmonumenten
 - **Boschwijde**
 - **Schutsloterwijde**


Bij Waterschap Reest & Wieden
 - **Westerlijke vaart** van Thijssegracht tot Beulakerwijde
 - **Hoofdtochten** slibkolk polder Gelderingen
 - **Thijssegracht** van de Beulakerweg tot het Molengat
 - De **tochten** in de **Buitenpolder** achter Kuinre
 - De **Stouwe** en de **Thijssegracht** vanaf Evenhuis tot het kanaal Beukers-Steenwijk
 - **Steenwijker Aa** van de Drentse grens tot de spoorbrug

Federatie Midden Nederland


Pagina 199 Gemeente Arnhem
 Verwijderen M.u.v. de wiel aan de Drielsedijk tegenover Meinerswijk. Toevoegen: M.u.v. Het wiel aan de Rijksweg West in Elden (Wiel bij het Zwaantje / Voorburgse Kolk).

Pagina 200 Gemeente Buren bij **Polderwater Neder-Betuwe, De Linge, Afgesloten Put op het recreatiegebied Eiland van Maurik** toevoegen: 

Pagina 201 Gemeente Doesburg toevoegen: 
 (voorkant open)


Pagina 202 Gemeente Druten 
 toevoegen:
 - **De Nieuwe wetering** (m.u.v. het gedeelte gemaal Bloemers, tot het bruggetje aan de Batenburgsestraat)

- **Broeksche Leigraaf**
 - **Blauwe wetering**
 - **Leeuwense wetering**

De Uivermeertjes toevoegen: 

Pagina 202 Gemeente West Maas en Waal 
toevoegen:

- **Blauwe wetering**
 - **Grote wetering**
 - **Leeuwense wetering**
 - **Reef wetering**


Pagina 204 Gemeente Lingewaal HSV De Snoek Leerdam toevoegen:
 - **De Veerwiel** gelegen aan de N484 onder Leerdam 

Pagina 204 correctie
 ➤ **HSV Gorinchem**. Alle tot de gemeente **Gorinchem** behorende **watergangen, singels en sierwateren** - voor zover deze vanaf de openbare weg te bereiken zijn - **met uitzondering van het Zederikkanaal, het Kanaal van Steenenhoek, De Linge, het Dalemse Wiel, de Lingeaven, de waterpartij Lindelaantje en de Vliet, de Schelluinse vliet vanaf de spoorwegovergang Banneweg tot aan het viaduct van de Rijksweg over de Bataafsekade, het Zwanenwater, het Paardenwater, het privéwiel fam.van Vliet, het grote Wiel en het kleine Wiel.**

Pagina 205 Gemeente Maasdriel toevoegen:
 Al het **polderwater in Bommelerwaard** met uitzondering van de Drielse Wetering, Lieskampen en De Rampert (Beheerseenheid Bommelerwaard)

Bij **Capreton** en **Hoofdwetering** toevoegen: 

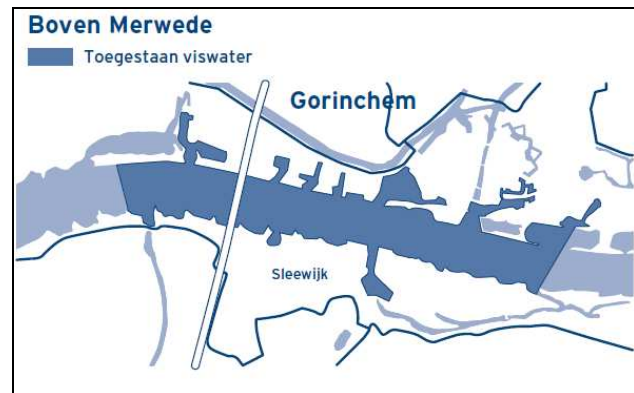
Pagina 206 Gemeente Nederbetuwe toevoegen: 

Pagina 206 Gemeente Oost Gelre toevoegen:
Veengoot 

Pagina 208 Gemeente Rheden:
 Bij **Wateren bedrijventerrein de Beemd** toevoegen:


Sportvisserij Zuidwest Nederland

Pagina 189: Vervanging kaartje



Pagina 216: correctie

De gehele Brabantse Biesbosch uitgezonderd: de kantwateren aan de oostzijde van de Catharinepolder, de polder Hooge Hof en de Deeneplaat.

Pagina 216: Aakvlaai toevoegen bijzondere voorwaarde: *De visserij mag uitsluitend plaatsvinden vanuit een vaartuig.*

Pagina 218 Nadere omschrijving

Kanaal door Walcheren:

Tussen de sluizen m.u.v. het gedeelte tussen de Buitenhaven van Middelburg en 50 m. ten zuiden van de Schoebrug. Vissen is niet toegestaan binnen 50 m. vanaf de sluizen.

Pagina 218 toevoegen: (zie ook pagina 189)Bij **Maas**, Volle breedte vanaf km 148.000 tot km

182.800 **met uitzondering van** haven Huisman te Milsbeek km 157.500 en de rechterhelft (Limburgse zijde) van de Maas vanaf km 156.000 tot 157.200 (monding Niers) plaatselijk bekend als de Gennepershuis ruïne.

Maas van 146.500 – 159.300 rechter helft toevoegenBij **Maas**, Brabantse zijde (158.200 – 163.540) Bij **Maas**, Linkerhelft (Brabantse zijde) vanaf km 182.800

tot km 185.600

Bij **Maas**, Rechterhelft (Gelderse zijde) van de

Batenburgse grens km 188.275 tot km 189.000

Pagina 221 Volkerak toevoegen: **Pagina 222 Zuid Willemsvaart:** voor zover gelegen binnen de gemeente Schijndel is het gebruik van een

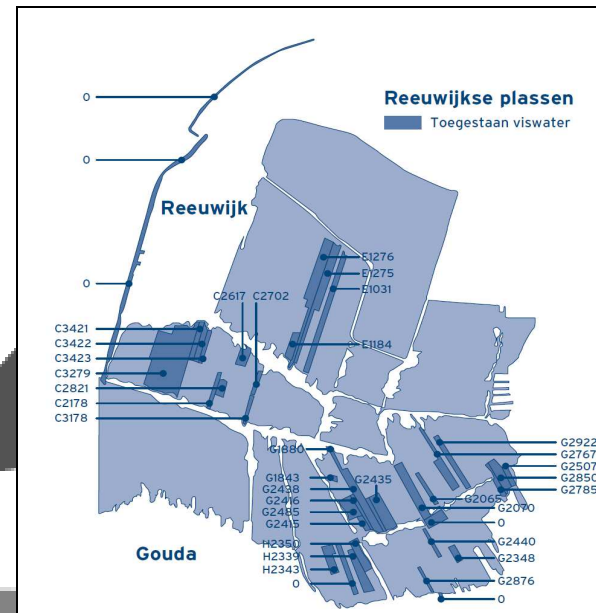
schuilmiddel toegestaan

Pagina 224 Vluchthaven de Wacht: correctieverwijderen , toevoegen **Pagina 218, 219, 224 & 225 Voor alle wateren waar VBG Gennep visrechthebbende is, geldt: toevoegen:****Pagina 224 Gemeente Bodegraven-Reeuwijk** toevoegen:

Een gedeelte van de **Reeuwijkse Plassen**, inclusief de **Breevaart**, gelegen in de gemeente Bodegraven / Reeuwijk, e.e.a. zoals aangegeven op het bijbehorende overzichtskaartje.

Bijzondere bepalingen:

Het vissen is niet toegestaan: a. binnen een afstand van 100 meter van bewoonde bebouwing. b. binnen een afstand van 200 meter van een jachthut tijdens het jachtseizoen (15 augustus t/m 31 januari) en uitoefening van de jacht.

**Pagina 226** toevoegen:**Gemeente Goeree-Overflakke**

Wateren in de polders **Dirksland, Roxenisse, Oud-Melissant en Alteklein**, uitgezonderd het Breede Gooi, geïsoleerd gelegen vijvers en de waterpartijen in Dirksland langs de Hondsgalgweg, de bloemenweg en de Forsythia.

Pagina 231 Gemeente Hellevoetsluis, nieuwe tekst:

Het **Kanaal door Voorne** . Het is hier verboden te vissen vanaf de noordwestelijke oever tussen de Wellebrug (Groene Kruisweg) en de Jan Blankenstraat, binnen 50 m van de gemalen Trouw en Noordermeer en tussen de vissteigers. Alleen **tussen de Nijverheidsweg**

en de Stationsweg **Pagina 231** gemeente Leiderdorp, vervalt Bij **Does, Dwarswetering** en **Stroomsloot** toevoegen

Pagina 236 vervangen: Gemeente Terneuzen
Kanaal Gent-Terneuzen**O.N.I. Terneuzen**

- *er mag geen leefnet worden gebruikt*
- *men dient aandacht te hebben voor de scheepvaart*
- *het is verboden wedstrijden te organiseren zonder vooraf toestemming te vragen bij de visrechthebbende*
- *men mag maximaal 1 snoekbaars en of 5 baarzen in bezit hebben*

Pagina 236 Gemeente Steenberg**Hanengevecht** vervalt **Pagina 239** Gemeente Zwijndrecht bij

'Alle gemeentewateren' de zin 'muv

Munnikesteeg' vervangen door: m.u.v. het (nieuwe) stuk Devel tussen de Develsluis – en de ingang naar het recreatiegebied nabij de Kijfhoekkerk en m.u.v. de watering langs het spooreplacement Kijfhoek westelijk van de Munikkensteeg.

Pagina 240: nr. 7 van de spitvakken wijzigen in:
Oosterdam Hectometerbord 4.8 – hectometerbord 3.2

Pagina 241: nr. 9 van de spitvakken vervangen door:
9a. **Stavenisse** Keetenweg dijkpaal 854 (strekdam Oostnol) – Dijkpaal 825 (kabelbord).
9b. **Sint Annaland** vanaf dijkpaal 825 (kabelbord) tot aan de haven van Sint Annaland.

Sportvisserij Limburg**Pagina 245** bij 1. toevoegen:

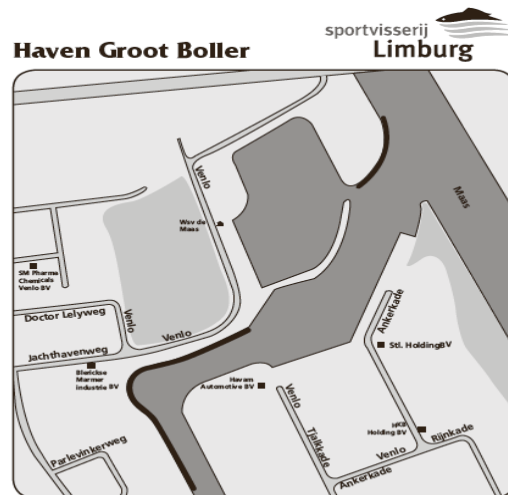
De Maas, de rechterhelft (de oostoever) **vanaf kmp. 124.500** (instroom van het Gelderns-Niers Kanaal) stroomafwaarts **tot de kmp. 146.600** (de stuw

Sambeek). 

Met uitzondering van de oeverdelen van natuurgebieden waar betreding middels verbodsborden na zonsongang is verboden.

Pagina 246 bij **Aanvullende bepalingen voor de Maas**: Het 4^{de}, 5^{de}, 6^{de} en 7^{de} gedachtestreepje hebben alleen betrekking op het gedeelte van de Maas vanaf km. 88.000 tot km. 97.550.

Pagina 256 Bij Haven Groot Boller ontbreekt het kaartje dat aangeeft waar men mag vissen (zie hieronder).



Vissen uitsluitend toegestaan vanaf de met een zwarte lijn aangegeven oeverdelen.