

Aanvulling bij de Gezamenlijke Lijst van Nederlandse Viswateren 2013-2014-2015

De hieronder vermelde wateren en voorwaarden zijn een aanvulling op de Gezamenlijke Lijst van Nederlandse Viswateren 2013-2014-2015.

In deze wateren mag worden gevestigd door de houder van een geldige VISpas, onder de algemene voorwaarden zoals vermeld in de Gezamenlijke Lijst en de voorwaarden zoals vermeld bij de verschillende federaties.

Bij het vissen in de hieronder genoemde wateren dient u naast de VISpas en de Gezamenlijke Lijst van Nederlandse Viswateren deze Aanvullingslijst bij u te hebben.

Het witte gedeelte betreft aanvullingen op de Landelijk ingebrachte wateren, de blauwe gedeeltes betreffen aanvullingen op federatief ingebracht water en de omkaderde blauwe gedeeltes verenigingswateren. Voor deze laatste dient u in het bezit te zijn van de VISpas van respectievelijk de juiste federatie of hengelsportvereniging.

De ligging van de wateren is ook te vinden op www.visplanner.nl

Wettelijke visserijregels

In de Algemene voorwaarden van de Gezamenlijke Lijst van Nederlandse Viswateren 2013-2014-2015 zorgt artikel 5 op pagina 2 voor verwarring. Artikel 5 vervalt en wordt vervangen door onderstaande tekst:

5. Gevangen vis moet onbeschadigd in hetzelfde water worden teruggezet tenzij:
- bestemd voor eigen consumptie (dan direct doden met een krachtige tik op de kop).
 - deze als aasvis wordt meegenomen. Hierbij dienen de gedragsregels voor het meenemen van aasvisjes te worden nageleefd. Voor aasvis groter dan 15 cm geldt een maximum van 10 stuks.

Gedragsregels meenemen aasvisjes:

- *Aasvisjes mogen levend worden meegenomen binnen de wettelijke regels (beschermde soorten, gesloten tijden en minimum maten).*
- *Zorg voor voldoende zuurstof voor de visjes.*
- *Voor gebruik doden.*
- *Zet levende visjes alleen terug in het water van herkomst.*

In de Algemene voorwaarden van de Gezamenlijke Lijst van Nederlandse Viswateren 2013-2014-2015 is de tabel op pagina 8 onvolledig. Voor winde en kopvoorn geldt dezelfde gesloten tijd als voor barbeel (zie tabel)

Let op: voor een aantal wateren in deze lijst geldt een langere gesloten tijd. Dit staat bij de betreffende wateren vermeld.

GESLOTEN TIJD	VISSOORTEN
1 maart tot de laatste zaterdag in mei	Snoek
1 april tot de laatste zaterdag in mei	Snoekbaars en baars
1 april t/m 31 mei	Barbeel, kopvoorn, winde
1 november t/m 31 januari en van 1 maart t/m 30 april	Rivierprik
1 oktober t/m 31 maart	Beekforel
het gehele jaar	Zeeforel, zalm, elft fint, kwabaal serpeling, sneep vlagzalm, zeeprik en meerval

Pagina 20 bij Polders Westfriesland toevoegen:

Ursemmervaart  Bekend als park 7, vanaf de fenisserbrug bij Avenhorn tot aan de Schermerringvaart bij Ursem.

Pagina 20 bij **Ursemmerplas** vervalt  Nachtvissen is hier niet meer toegestaan.

Pagina 20 **De Leyen** toevoegen 

Pagina 21 **Provinciale Kanalen** toevoegen:

- **Zijkanaal H** 

Pagina 23 Flevopolders, toevoegen: **Wulptocht, Dodaarstocht, Duikerstocht, Gruttotocht.**  

Pagina 23 Flevopolders, bij Oostervaart toevoegen: 

Pagina 24 **Gooimeer** voorzover gelegen in de gemeente Naarden toevoegen: 

Pagina 24 **Randmeren** toevoegen:  behalve in de aangrenzende havens.

Pagina 26 **Ringvaart Haarlemmermeer** vervalt:

- *Het is toegestaan te vissen met ten hoogste twee hengels, waarvan één hengel beaasd moet zijn met een aangewezen aassoort.*

Pagina 27 **Gemeente Almere**

HSV Ons Genoegen-Almere. Vanaf 1 januari 2015 gelden de volgende herziene voorwaarden. De voorwaarden m.b.t het gebruik van een leefnet en het organiseren van wedstrijden en/of andere hengelsport gerelateerde activiteiten blijven onverkort van kracht.

- *Nachtvissen en het gebruik van een schuilmiddel is voorbehouden aan leden van HSV Ons Genoegen-Almere en uitsluitend op de gedeeltes zoals terug te vinden op de website van de vereniging.*
- *Het gebruik van een derde hengel is voorbehouden aan leden van HSV Ons Genoegen-Almere en uitsluitend op de Noorderplassen, het Weerwater en de Leeghwaterplas.*

- *Het is verboden om snoek, snoekbaars of karpers in bezit te hebben.*
- *het is niet toegestaan om meer dan twee meertandige haken te gebruiken als gevestigd wordt met een getakelde dode aasvis.*
- *Voor vissen met dode vis of stukje vis geldt: vissen met maximaal 2 hengels en in de sierwateren (zie www.hsvog.nl/bcwa) met maximaal 1 hengel.*

Let op! Zorg bij het roofvissen voor goed onthaakgereedschap bestaande uit een lange punttang en kniptang. Knip haken waar nodig af.

Pagina 27

Voor de wateren van HSV Ons Genoegen Almere geldt dat voor de **Noorderplassen, Weerwater en Leeghwaterplas** het gebruik van een schuilmiddel alleen is toegestaan op de gedeeltes zoals ze in de APV én op de website van de vereniging zijn aangegeven.

Voor de **sierwateren** geldt dat nachtvisserij niet is toegestaan en voor de **weteringen** en de **insteekhaven** geldt dat er niet met drie hengels mag worden gevestigd en het gebruik van een schuilmiddel is hier verboden.

Pagina 28, 29 en 30 Gemeente Amersfoort voor **alle wateren HSV Amersfoort** vervalt het blauwe kader. Deze wateren zijn vanaf 1 januari 2015 toegestaan viswater voor alle VISpashouders.

Pagina 28 Gemeente Amersfoort

HSV Amersfoort

De Eem Het vissen op roofvis is hier wel toegestaan.

Pagina 29 vervalt: **Vijver Zoetegaarde**, Nieuwlandseweg. Toevoegen:

Vijver Bunschoterstraat (westelijke zijde)

Pagina 29 Bij 'Beide zandputten...' toevoegen:  en alleen toegankelijk via polderweg Oude Lodijk en het gebruik van aasvis en kunstaas groter dan 2,5 cm is verboden.

Pagina 30 Industrierrein Isselt. Toevoegen:  en bij Watergang naast **Fluorweg**: het gebruik van aasvis en kunstaas groter dan 2,5 cm is hier verboden.

Pagina 30 Industriegebied “De Hoef” toevoegen: 

Pagina 29 Gemeente Amersfoort bij **Zeldertse wetering**: *het is verboden om te vissen aan de kant van de watersalamanderweg waar de huizen op het water uitkijken/aan grenzen.*

Tekst bij *Nieuwland* geheel vervangen door:

Vijver Bunschoterstraat - Zeldertse Poort - Vuursalamander (westelijke zijde)

N.B. Het vijvergedeelte tussen Vuursalamander(oostelijk gedeelte) en Zoetegaarde is verboden viswater.

Vijver Waterjuffer, Posthoornslak

Pagina 32 nr 23. Moet zijn **Recreatiegebied Gaasperplas**

Pagina 32 toevoegen: nr 10: **Nieuwe Meer**

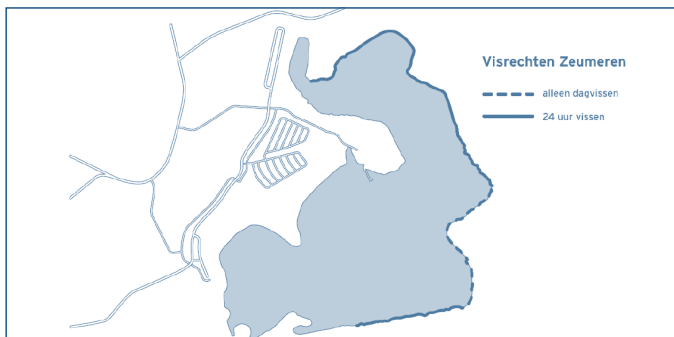
Pagina 33 Gemeente Amsterdam bij nr. 41, vervalt **Oude Houthaven**

Toevoegen: **Neptunushaven**, de Oostoever van de **Mercuriushaven**,

de Minervahaven, Nieuwe houthaven en beide delen van de **Coenhaven**

Pagina 34 Gemeente Barneveld

Hier ontbreekt onderstaande kaart die aangeeft waar wanneer gevestigd mag worden.



Pagina 36 Gemeente Bergen, extra uitzondering:

In het Noordhollands Duinreservaat bij Bergen (NH) mag niet worden gevestigd.

Pagina 38 Gemeente Bunschoten **onderaan, laatste zin** vervalt de beperking van één hengel en aangewezen aassoorten.

Pagina 39 Gemeente Castricum bij **Het Water de Kroft** vervalt . Nachtvissen is hier niet toegestaan.

Pagina 39 Schulpvaart.... vervangen door:

De Schulpvaart gelegen aan de openbare weg (Zeeweg, N 203, Uitgeesterweg) en gemeenteparken.

Pagina 40 Gemeente **Den Helder** toevoegen:   

Pagina 41 Amsterdamse Hengelsport Vereniging: hier vervalt het blauwe kader. Daarmee mag iedere VIsplashouder in de genoemde wateren vissen.

Pagina 41 Gemeente Dronten toevoegen:

- **Water op het Industrierrein** Langs N307 bij Koornmarktpoort
- **Havenkom Dronten**
- *Nachtvissen en schuilmiddel toegestaan op de kop van de **Noorderhaven en de Middenhaven***

Pagina 43 Gemeente Elburg toevoegen:

Havenkanaal vanaf het grasveldje gelegen aan het eind van het Havenkanaal vanaf de boswal tot de steigers.

Voor De Haven en het Havenkanaal geldt:

In juni, juli, augustus en september is het niet toegestaan de steigers te gebruiken.

Pagina 44 Gemeente Graft de Rijp bij **Eilandspolder** toevoegen: 

Pagina 48 Gemeente Harderwijk

bij **Vissershaven**: Vissen in de Havenkom is alleen toegestaan voor leden van HSV De Snoek, Harderwijk.

- *het bevaren van de havenkom met visboten is verboden*
- *het is verboden vanaf woonboten of gemeerde vaartuigen te vissen of deze te betreden zonder toestemming van de rechthebbende.*

- Het is verboden **in de stadsingels** vis mee te nemen of in bezit te hebben (uitgezonderd bij viswedstrijden waarvoor een vergunning is afgegeven)

toevoegen: **Pasteurhaven** 

bij **Lorentzhaven** toevoegen: 

De **Lelyhaven** is i.v.m. asbest sanering tot 2017 niet toegankelijk voor de vissers, daarna wel weer.

Pagina 51 Gemeente Heerhugowaard

Ringvaart Heerhugowaard beide stukken, toevoegen: 

Pagina 52 en 53 alle wateren HSV Hollands Kroon

De minimum maat voor het meenemen van snoekbaars is vanaf 1 juli 2013 voor zowel beroep- als sportvisserij verhoogd naar 55cm.

Pagina 53 Gemeente Huizen, toevoegen:

- **Oude Haven**

- **Nieuwe IJsbaan**, gebruik van een leefnet is hier verboden.

Vissen in de Haven van Huizen alleen toegestaan aan de kant van de Bestevaer en Havenstraat. Karper- en snoek(baars)vissers zijn verplicht een onthaakmat te gebruiken bij het onthaken van de vis.

Pagina 53 Gemeente Hoorn, toevoegen: *Het vliegvisseren in de gehele Vollerswaal alsmede het vissen thv. de Overslagkade is verboden.*

Pagina 55 Gemeente Langedijk bij **De wateren van het recreatiemeer**

Geestmerambacht toevoegen:  

Aanvullende voorwaarden voor het vissen op forel:

1. *Periode 1 oktober tot 1 april:*

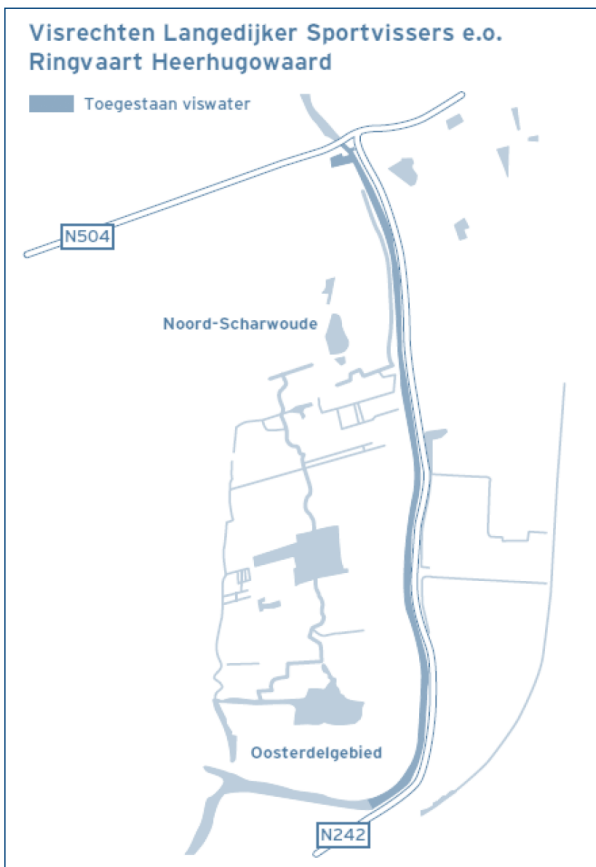
Alle gevangen forel direct terugzetten.

2. *Periode 1 april tot 1 oktober:*

Per visdag mag één forel worden meegenomen. Deze dient direct na de vangst gedood te worden.

Pagina 55 Gemeente Langedijk toevoegen:

Ringvaart Heerhugowaard vanaf de Roskamsluis te Noord-Scharwoude, noord- en oostwaards tot de brug in de weg richting Schagen bij het Niedorpverlaat 



Pagina 56 bij Bovenwater toevoegen: 

- *Nachtvissen alleen toegestaan aan de oostzijde (achter de Purmer) vanaf de kleine knik tot en met de in de volkmond genoemde hondenkop. Dit stuk ligt achter de Purmer.*
- *Verboden te vissen in de Buizerdtocht langs Hollandse Hout.*

Pagina 56, 57 Gemeente Lelystad:

Bij alle hier genoemde wateren vervallen de symbolen  **3**

Uitzonderingen:

Het water gelegen achter 't Kofschip 

Wateren gelegen langs de Runderweg 

Pagina 57 Gemeente Lelystad,

- bij **Zuigerplasdreef** toevoegen: *Verboden te vissen in het water in het Zilverpark en voor de brandweerkazerne.*
- Bij **Zoom en Horst** toevoegen: **De wateren in en langs de woonwijken Wold, Kamp, Archipel, Rozengaard, Griend.**
- toevoegen: **Gelderse Diep** ten noordwesten van de Lage Vaart. Nachtvissen alleen toegestaan vanaf de Oostranddreef (Zoombrug) tot aan Geldersebrug pad - toevoegen: **Larservaart** ten noordwesten van de Lage Vaart.
- toevoegen: **Wateren Lelystadcentrum/zuid** gelegen tussen Middendreef, Zuigerplasdreef en Larserdreef
- toevoegen: **Wijk Galjoen**
- toevoegen: **Wijk Golfpark**
- toevoegen: **Wortmantocht** incl. zijtak Jagersveld
- toevoegen: **Wijk Noordersluis** incl. cultuurhaven
- toevoegen: **Zeilhaven en haven Kraanweg** ged.
- toevoegen: **Torenavalktocht** ten noorden van de Lage Dwarsvaart

Het is verboden te vissen in het water bij de rechtbank en provinciehuis.

Pagina 57 toevoegen:

HSV Lelystad (zie VISplanner voor details):

Industrieterrein **Flevopoort 1**: sloten grenzend aan de Rijksweg A6 **B**

Industrieterrein **Flevopoort 2**: water 'driehoek' gelegen tussen de Heralaan en Artemisweg *Verboden te vissen in het stukje sloot aan de zuidkant van deze "driehoek" en de sloten langs de Heralaan*  

Verboden te vissen in sloten van de woonwijk De Landerijen die grenzen aan de Lage Vaart.

Pagina 57 bij **Het Bovenwater** toevoegen na Grutten: ', niet in de jachthaven zelf.

Pagina 58 Gemeente Loosdrecht toevoegen:

HSV Hilversum

Wijde Blik

Pagina 58 Gemeente Medemblik toevoegen:

Overlekerkanaal

Pagina 59 Kom van Biegel en 't Maatje (moet zijn 't Mouwtje): hier is niet de AWHB visrechthebbende maar de HSV Naarden-Bussum.

Pagina 59 HSV Naarden-Bussum: onderstaande wateren zijn uitsluitend bevisbaar voor sportvissers lid van een vereniging aangesloten bij Sportvisserij MidWest Nederland en horen in een blauw kader:

Bussumervaart

Karnemelksloot

Galgesloot de zuidzijde voor zover zij aan de Rijksweg grenst

Grachten om de forten bij de Karnemelksloot

Oude- en Nieuwe haven

De baai van het recreatiegebied Het Naarderbos

- In de baai mag geen gebruik worden gemaakt van leefnetten

Buitenvestinggracht

Binnenvestinggracht

Hoofd- Ravelijns- en voorgrachten der voormalige vesting Naarden

- Alle gevangen vissen dienen direct in hetzelfde water te worden teruggezet

Pagina 60 Gemeente Nieuwegein toevoegen:

HSV De Vaart-Poscar

Al het openbare gemeentewater, uitgezonderd:

- de binnenzijde van Fort Jutphaas
- de lijnvormige wateren in het Park Oudegein
- de wateren in het natuurparkje aan de Reinesteijnseweg
- de wateren rond het oostelijk deel van het Sportpark Galecop
- noordzijde van de Galecopperwetering (Galecopperzoom)
- de singels in de wijk Batau-Noord, lopend vanaf de Vossenweide tot de Middenweide
- de singels in de wijk Batau-Zuid, lopend vanaf de Batauweg tot de Zonnegaarde

Pagina 63 Gemeente Obdam vervallen:

Ringvaart van de Berkmeer vanaf het Kleine Mallegat tot aan de Trompenerbrug &
Ringvaart van de Berkmeer vanaf de spoorbrug bij de Plemdijk tot de Hertog Willemweg.

Toevoegen:

Het kanaal Rustenburg – Opmeer, gelegen tussen de spoorbrug bij de Plemdijk tot aan de Trompenbrug (Berkmeerdijk).

De Ringvaart van de Berkmeer, voorzover gelegen tussen de Trompenbrug en het Kleine Mallegat (Berkmeerdijk).

Pagina 63 bij **Recreatieplas De Weel** toevoegen:

Nachtvissen en nachtverblijf is alleen toegestaan voor leden van HSV Obdam eo.

Pagina 63 Gemeente Oegstgeest toevoegen:

HSV De Leede te Warmond:

- De sloot ten noorden en parallel aan de Vinkenweg;
- Het gedeelte van de Haarlemmertrekvaart tussen de A44 en de Oude Vaart t/m huisnr. 6;
- De waterpartij aan de Haarlemmerstraatweg en de Haaswijklaan ten zuiden van de gemeentewerf;
- De waterpartij aan de Haarlemmerstraatweg ten westen van de Haarlemmertrekvaart;
- De waterpartij in het Jan David Zocherpark ten westen van het Lotte Stam Beesepad;
- De waterpartij in het Jan Wilsparc langs o.a. het Energiepad;
- De sloot langs het Componistenpad;
- De sloot tussen de Kerckwervelaan en de Rosa Spierlaan;
- De sloot tussen de Eduard van Beinumlaan en de Alphons Diepenbrocklaan;
- De sloot ten noordwesten parallel langs de Haarlemmerstraatweg;
- De sloot ten westen van de parallelweg van de A44 ter hoogte van de Bloemenveiling;
- De waterpartij ten noorden en oosten direct langs Morsebellaan;
- De waterpartij in het Mien Ruyspark ten noorden direct langs Haaswijklaan;
- Het Leidse Gat, westelijke helft, verbinding tussen het Oegstgeesterkanaal en de Haarlemmertrekvaart;
- De sloot parallel langs de A.M.G. Schmidlaan;

- De waterpartij in het F.B. Hotzpark tussen het Willem Kloospad, de A.M.G. Schmidlaan en het Meijerspad;
- De sloot parallel langs het Rademakerpad;
- De sloot parallel langs het Meijerspad;
- De sloot ten noorden van de Reviuslaan;
- De waterpartij tussen de Haaswijklaan en het F.B. Hotzpark;
- De sloot ten noorden en parallel aan het Schrijverspad;
- De sloot parallel tussen het Frederik van Eedenpad en het Marga Mincopad;
- De sloot parallel tussen de Martinus Nijhofflaan en het Arthur van Schendelpad;
- De sloot ten zuiden en parallel aan de Willem de Merodelaan;
- De waterpartij in het Irispark nabij de Irislaan en de Frans Halslaan;
- De waterpartij parallel ten westen van de Admiraal de Ruyterlaan;
- De waterpartij parallel ten westen van de Willibrordlaan;
- De waterpartij in het Bos van Wijckerslooth ten oosten van de Rhijngeesterstraatweg;
- De waterpartij parallel ten oosten langs de Hazenboslaan;
- De waterpartij in het Hofbrouckerpark tussen de Hazenboslaan en de Hofbrouckerlaan;
- De waterpartij parallel ten oosten van de Hofbrouckerlaan;
- De waterpartij tussen de Abtspoelweg en Zwembad Poelmeer;
- De waterpartij in het park ten noorden van de Surinamestraat;
- De waterpartij aan de Dirck van Swietenlaan, tussen huisnr. 25 en 28;
- De waterpartij Landje van Bremmer parallel ten westen van de Leidsestraatweg;
- De waterpartij aan het Burg. Van Griethuysenplein;
- De waterpartij ten noordoosten van de Laan van Alkemade;
- De sloot parallel ten noorden langs de Kwaaklaan;
- De sloot parallel ten noorden langs de Broekweg;
- De waterpartij rondom de woningen aan het Linnaeushof;
- De waterpartijen tussen de Hugo de Vrieslaan en de Jac. P. Thijsse laan;
- De waterpartij in de Hoogspanningszone wijk Poelgeest tussen de Jac. P. Thijsse laan en de spoorbaan Leiden-Amsterdam;
- De waterpartij aan het Bert Garthoffpad direct ten westen van de spoorbaan Leiden-Amsterdam;
- De waterpartij parallel ten zuidoosten van de Endegeesterstraatweg.

- Uitsluitend voor leden van HSV De Leede én voor leden van Hengelaarsbond voor Leiden e.o. (op machtiging van Provincie Zuid-Holland): **Grote plas Recreatiegebied de Klinkenbergerplas.**

Het is verboden om te vissen nabij het zwem-/surfstrand en in rietkragen, te voeren, in een mechanisch voort bewogen boot en na zonsondergang in een boot, te vissen.

Pagina 64 Gemeente Opmeer: gehele tekst vervangen door: HSV Obdam eo te Obdam. **Het kanaal Rustenburg - Opmeer**, gelegen langs de Nieuweweg en de Hogeweg. **De Scheisloot**, gelegen tussen de Hogeweg van Opmeer en de Spanbroekerweg van Spanbroek, evenwijdig aan de Hertog Willemweg.

Pagina 66 Heinoomsvaart: tekst vervangen door:
Heinoomsvaart tussen Kromme Mijdrecht tot de Oudhuyzersluis. *De trailerhelling aan de Bovendijk mag gebruikt worden voor motorboten. Wateren van daar uit bereikbaar mogen met een maximum snelheid van 15 km/uur bevaren worden.*

Pagina 67 toevoegen:
Het Gein vanaf het punt waar de rivier samenkomt met de Angstel, in noordelijke richting tot aan de Hollandse Kade/Ruwelswal, echter vanaf de vroegere uitspanning De Vink, ter hoogte van de Wilhelminabrug (bij de Velterslaan), alleen de noorderlijke helft van het water.

Pagina 67 toevoegen:
Alle wateren in de voormalige **Schellinkhouterpolder en Mijzenpolder** voor zover in eigendom bij Hoogheemraadschap Hollands Noorderkwartier.

Pagina 69 Gemeente Stichtse Vecht, toevoegen:
Wateren in Breukelen.

Pagina 71 Gemeente Swifterband bij De Kolk toevoegen: *verboden te vissen vanaf/tussen de steigers*

Pagina 71 Gemeente Teylingen toevoegen:

HSV De Leede te Warmond

De Warmonder Leede

De vijvers in en de ringsloot om het park in de Endepoel II, kadastraal bekend Warmond sectie D nr. 4581 (gedeeltelijk).

De wateren in het Ter Wegen Park, gelegen in Sassenheim, kadastraal bekend Sassenheim sectie B nr. 3563 (gedeeltelijk).

De wateren die evenwijdig liggen aan het Parmentierpad en het Evert van Dijkpad, gelegen in Sassenheim, kadastraal bekend Sassenheim sectie B nr. 3563 (gedeeltelijk).

Pagina 76 Gemeente Veenendaal:

HSV De Rietvoorn

vervalt: **Spinnemeer** te Ederveen

Ter verduidelijking: *nachtvissen is alleen toegestaan voor leden van HSV de Rietvoorn-Veenendaal in de navolgende wateren: Surfvijver, Stadspark, De Industrielaan (De Grote Pekken Zuidelijke oever).*

Het verbod op het gebruik van een leefnet vervalt.

Pagina 77 Gemeente Velsen toevoegen:

Pagina 77 bij **Zeddegat** en **Gracht en sierwateren van de gemeente Monnickendam** toevoegen: 

Pagina 78 Polder Het Beschoot toevoegen:

Pagina 79 Gemeente Woerden landelijk toevoegen:

HSV De Rijnstreek

- **De sierwateren in de wijken:**

Waterrijk (niet in de recreatieplas), Snel en Polanen, Bloemen en bomenwijk, Schilderswijk, Staatsliedenkwartier, Middelland

- **De Stadsgrachten**

- **Wijkpark Molenvliet**

- **De Middelwetering en de Molenvliet**
- **De Kromwijkerwetering**
- **De Duifhuisvliet**

Pagina 81 Gemeente Zaanstad, ter verduidelijking: vanaf 'Ringsloten' tot 'Zaan' op pagina 82, gaat het om de wateren in voormalig Assendelft. Visrechthebbenden zijn hier de HVZ en de VZOD.

Pagina 82 Nauernasche vaart: hier is alleen de HVZ visrechthebbende.

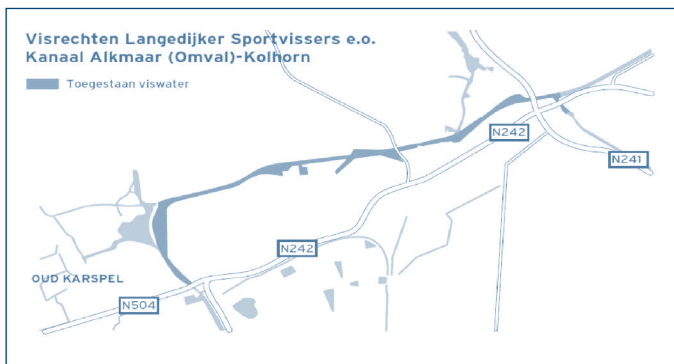
Pagina 82 Gemeente Zeewolde toevoegen:

Alle wateren in de gemeente Zeewolde uitgezonderd alle wateren in de bebouwde kom van Zeewolde en water dat is ingesloten door de volgende wegen en wateren: Wolderwijd, Zeewolderweg, Waterlinie, Ossenkampweg, Groenewoudseweg, Spiekweg, Dasselaarweg, Eikenlaan, Ruisvoorn en Wolderwijd.

Pagina 82 toevoegen: alleen voor leden van de HVZ en de VZOD **De Grote Braak**

Pagina 83 Gemeente Zijpe:

Kanaal Alkmaar(Omval) - Kolhorn wordt ingebracht door HSV Langedijker Sportvissers e.o. (zie kaartje).



Sportvisserij Fryslân

Pagina 84 bij **Bijzondere voorwaarden** toevoegen:

Nachtvissen binnen de begrenzingen van natuurgebieden van It Fryske Gea niet toegestaan (zijn met bordjes aangegeven).

Pagina 89 nr. 95 toevoegen: Bokkumermar Langs voetpad richting de steigers van de Marrekrite, bevissing niet vanaf de steigers en uitsluitend in het Birstumerrak

Pagina 98 bij **De Wyldemerkplas** toevoegen: 

Pagina 102 bij **Nannewijd** toevoegen: 

Pagina 103 en 104, voor **alle wateren van HSV Leeuwarden** toevoegen:  

Pagina 105 nr. 30 Kleine Wielen toevoegen:  

Pagina 106 bij **Buiten Ee** toevoegen: 

Pagina 113, nr. 73. De Deelen, extra voorwaarde:

Vissen vanaf de wandelpaden. Bij vissen vanaf de bruggen en vlonders, overige gebruikers de ruimte geven.

Pagina 113 Gemeente Smallingerland toevoegen:

Vijvers, gelegen binnen het sportpark **Drachterbos**

Pagina 123 bij **Zwettepoel** toevoegen: 

Pagina 127 punt 13 vervangen door:

Helomavaart van de Linthorst Homansluis tot de Kuinder of Tjonger   

Hengelsportfederatie Groningen Drenthe

Pagina 132 onder Kanalen toevoegen:   



Noord-Willemskanaal vanaf de provinciegrens Groningen tot in de stad Groningen

Oude Winschoterdiep van Roodehaan tot Bontebrug met uitzondering van het gedeelte vanaf het viaduct, weg Ver. Naties tot aan de spoorbrug Gideon in Groningen

Pagina 134 Oldambtmeer, inclusief **Blauwediep en Reiderdiep** vervallen  
Zoals in de tekst aangegeven is nachtvisserij hier niet toegestaan.

Pagina 135 bij Stadskanaal toevoegen: *In de Pageplas is het gebruik van twee hengels toegestaan.*

Pagina 136

- bij **Nieuw-Buinen** toevoegen:
Het gebruik van twee hengels is toegestaan.
- bij Gemeente Emmen, toevoegen:
Tuinbouwvijver  

Pagina 136 Gemeente Emmen bij: Visvijver te Emmer-Compasuum, visvijver te Nieuw Weerdinge, visvijver te Barger-Compasuum, visvijver te Zwartemeer, Kleine en Grote Rietplas en de Zandwinplas aan de A-37 te Nieuw-Amsterdam.
toevoegen: 

Pagina 139 Gemeente Borger-Odoorn bij **Visplas aan de Drentse Mondenweg**,
toevoegen: *Het is niet toegestaan met auto's rond de plas te rijden. Parkeren op de grote P-plaats, mindervaliden kunnen parkeren bij de minder-validen-steiger.*

Pagina 139 Gemeente Coevorden    toevoegen: **Jongbloedvaart**

Pagina 140 Gemeente Delfzijl toevoegen:
Verbindingskanaal tussen Termunterzijldiep en Oosterhornkanaal.

Pagina 146 Gemeente Leek    toevoegen: **Munnekevaart**

Pagina 148 Brunstingerplas: *Vissen is uitsluitend toegestaan volgens de voorwaarden en vanaf de oevers, die zijn aangegeven op het informatiebord bij de ingang van de plas.*

Pagina 151 Gemeente Slochteren    toevoegen:

- Slochterhaven
- Borgmeren
- Twee vijvers
- Borgsloot

Pagina 158 bij **Overijsselse Vecht** toevoegen:

Het is verboden te vissen binnen een afstand van 75 meter stroomafwaarts van een stuw, in een bij een stuw aangebrachte vispassage of binnen een straal van 25 m voor de bovenmond van deze vispassage.

Pagina 163 Gemeente Hengelo bij Bergingsvijver, vervalt: **3**.

Nachtvissen is alleen toegestaan aan de Deurningerstraat.

Pagina 164 Gemeente Oldenzaal bij Bergingsvijver, vervalt: **3**.

Pagina 165 Gemeente Enschede toevoegen:

Christinalustvijver gelegen aan de Tweekelerbeekweg. 

Pagina 165 Gemeente Apeldoorn bij Recreatiegebied Kievitsveld toevoegen:  

Pagina 165 Vijver aan de Rijnstraat: *Pas op voor de aanwezige hoogspanningskabels!*

Pagina 165 vervalt: **Albaplas**

Pagina 167 Gemeente Kampen

Bij **Het Vossemeer** en **Het Ketelmeer** vervalt de zin (*alleen in de maanden juni, juli en aug.*).

Pagina 167 Gemeente Kampen vervalt:

Het Uiterwijkese gat

Pagina 169 **Het gebaggerde gat nabij Meppel** (Stellinkgat / Zwanenmeer) toevoegen:

- *Het is niet toegestaan de auto's in de berm aan de snelwegkant te parkeren.*
- *Het parkeren aan de overzijde het fietspad is alleen toegestaan tot aan 1e hek na de bocht.*

Pagina 170 Gemeente Meppel vervallen:

- **Vijver industrieterrein Noord II**
- **Vijver Wilhelminapark**

Pagina 170 Gemeente Meppel toevoegen:

- **Oude Vaart**

En bij gemeentelijke wateren Meppel:

- **Industrieterrein Noord** toevoegen: 

Pagina 171 Gemeente Steenwijkerland toevoegen:

- **Cornelisgracht** van het kanaal Beukers-Steenwijk tot **de Walengracht**
- **Vledder Aa**
- **Gierwal**
- **Nijensleker Schipsloot**
- **Havelter Schipsloot**

En toevoegen: (visrechthebbende: Algemene Bond van Binnenvissers in NW-Overijssel)

Bij Natuurmonumenten

- **Boschwijde**
- **Schutzloterwijde**

Bij Waterschap Reest & Wieden toevoegen:

- **Westerlijke vaart** van Thijssengracht tot Beulakerwijde
- **Hoofdtochten** slibkolk polder Gelderingen
- **Thijssengracht** van de Beulakerweg tot het Molengat
- De **tochten** in de **Buitenpolder** achter Kuinre
- De **Stouwe** en de **Thijssengracht** vanaf Evenhuis tot het kanaal Beukers-Steenwijk
- **Steenwijker Aa** van de Drentse grens tot de spoorbrug, inclusief de zijwateren in de wijk Woldmeenthe.

Pagina 171 De wateren in de Noordoostpolder toevoegen: **Leemvaart**.

Pagina 172 bij **De Weerribben** toevoegen:

- **Twaalf dachten** eerste gedeelte bij 't Hoerekind
- **Vaartgat van Tietema** van Kalenbergergracht tot tweedebokvaart

Voor beide toevoegingen: alleen vissen vanuit een boot.

Pagina 172 Gemeente Westerveld toevoegen:

- Wapserveensche Aa
- Oude Leislout
- Ruiner Aa
- Koekanger Aa
- Oude Vaart

Pagina 173 Gemeente De Wolden toevoegen:

- Wold Aa

Pagina 174 Gemeente Hardenberg toevoegen:

Gat van Sierink (Joosten    te Gramsbergen

Pagina 174 Gemeente Raalte toevoegen:

Vijver nabij Luttenberg aan de Luttenbergerweg  

Pagina 174 Gemeente Ommen toevoegen:

Bijkersplas   

Pagina 175 in Dedemsvaart, Gramsbergen en Hardenberg voor **alle wateren behalve de Insteekhaven vervalft: **.

Pagina 177 Gemeente Raalte toevoegen:

Bergingsvijver in Heeten.

Pagina 178 Gemeente Noordoostpolder bij **Casteleynsplas**: *voeren verboden*.

Pagina 178 Gemeente Meppel:

De Oude Vaart van de Lheebroekerweg tot aan de Bennemaatstuw is vanaf nu **landelijk** voor alle VISpashouders toegestaan viswater.

Pagina 188 Waal

Hier vervalt het derde gedachtestreepje omdat dit gedeelte binnen het eerste en tweede gedachtestreepje valt.

Pagina 192 onder Uit@waarde bv. toevoegen:

- **Strandpark Slijk Ewijk (beide plassen)**  
- **De Gouden Ham**  
- **De Meent**  
- **Eiland van Maurik** (HSV Het Snoekje Maurik)  

En bij **Rijkerswoerdse Plassen** toevoegen:

- Kleine plas: *vissen jaarrond op alle oevers toegestaan.*
- Grote plas: *er mag jaarrond gevist worden op de plas. m.u.v. de zwemstranden, hier mag alleen van 1 oktober t/m 31 maart gevist worden.*

Voorwaarden:

- *er mag niet vanaf de eilanden gevist worden*
- *op de natuurlijk ingerichte oever in de zuidoostelijke hoek mag niet gevist worden*

Pagina 199 Gemeente Aalten, toevoegen:

- **Vijver industrieterrein 't Broek** in Aalten gelegen tussen Spinnerij en Zomerweg
- **Vijvers gelegen in wijk 't Slaa** in Aalten.

Pagina 199 onder **Alle stadwateren in Arnhem**: *in Presikhaaf mag wel gevist worden, alleen in de parkvijver te Presikhaaf niet.*

Pagina 199 Gemeente Arnhem

Verwijderen M.u.v. de wiel aan de Drielsedijk tegenover Meinerswijk. Toevoegen: M.u.v. Het wiel aan de Rijksweg West in Elden (Wiel bij het Zwaantje / Voorburgse Kolk).

Pagina 200 Gemeente Buren bij **Polderwater Neder-Betuwe, De Linge, Afgesloten Put op het recreatiegebied Eiland van Maurik** toevoegen: 

Pagina 201 Gemeente Doesburg toevoegen:  (voorkant open).

Pagina 202 Gemeente Druten   **3** toevoegen:

- **De Nieuwe wetering** (*m.u.v. het gedeelte gemaal Bloemers, tot het bruggetje aan de Batenburgsestraat*)
- **Broeksche Leigraaf**
- **Blauwe wetering**
- **Leeuwense wetering**

De Uivermeertjes toevoegen:   **3**

Pagina 202 Gemeente Druten toevoegen: **Zijwetering Broeksche Leigraaf Molenhoek**, ten zuiden van en evenwijdig aan de Broeksche Leigraaf ter hoogte van Molenhoek   **3**

Pagina 202 Gemeente West Maas en Waal   **3** toevoegen:

- **Blauwe wetering**
- **Grote wetering**
- **Leeuwense wetering**
- **Reef wetering**

Pagina 204 Gemeente Lingewaal HSV De Snoek Leerdam toevoegen:

- **De Veerwiel** gelegen aan de N484 onder Leerdam. **3**

Pagina 204 correctie

HSV Gorinchem

Alle tot de gemeente **Gorinchem** behorende **watergangen, singels en sierwateren** - voor zover deze vanaf de openbare weg te bereiken zijn - **met uitzondering van** *De Linge, het Dalemse Wiel, de Lingehaven, de waterpartij Lindelaantje en de Vliet, de Schelluinsevliet vanaf de spoorwegovergang Banneweg tot aan het viaduct van de Rijksweg over de Bataafskade, het Zwanenwater, het Paardenwater, het privéwiel fam.van Vliet, het grote Wiel en het kleine Wiel.*

Pagina 205 Gemeente Maasdriel toevoegen:

Al het **polderwater in Bommelerwaard** met uitzondering van de Drielse Wetering, Lieskampen en De Rampert (Beheerseenheid Bommelerwaard)

Bij **Capreton** en **Hoofdwetering** toevoegen: **3**

Pagina 206 Gemeente Neder-Betuwe toevoegen:  en toevoegen: **De Linge vanaf brug “de Ster”** in de Veldstraat te Hemmen, tot 100 meter voor de Dalwagensebrug in Opheusden.

Pagina 206 Gemeente Nijmegen toevoegen: **Nieuwe Wetering-Tochtsloot**, ten oosten van en zuidelijk langs de A73 tot Westerkanaaldijk incl. zijtak Wijchenseweg (N236) tot Westkanaaldijk 

Pagina 206 Gemeente Oost Gelre toevoegen: **Veengoot** 

Pagina 207 Gemeente Over Betuwe, toevoegen:

- **De Linge** vanaf Boerderij H.J. Botzel aan de Molenstraat tegenover het Molenpad te Hemmen tot de brug in de Veldstraat 
- **Wetering** gelegen langs de **Heterensestraat** te Heteren 
- **Wetering** gelegen langs de **Polderstraat** te Heteren 
- **Watergang op Industrierrein Heteren** tussen de N837 en de McDonalds 

Pagina 208 Gemeente Rheden:

Bij **Wateren bedrijventerrein de Beemd** toevoegen: 

Pagina 208 gemeente Tiel toevoegen:

- **Linge** ‘vanaf 460 meter benedenstrooms het Amsterdam-Rijnkanaal tot aan de splitsing met de Doode Linge’  
- **Watergangen Industrierrein Medel**

Pagina 208 gemeente Ubbergen toevoegen: **Oojsche Graaf**, vanaf toegangsweg Kon.Julianalaan nr. 94 tot aan einde bij de Erlecomsweg aan de Duffeltdijk 

Pagina 208 gemeente West Maas en Waal toevoegen:

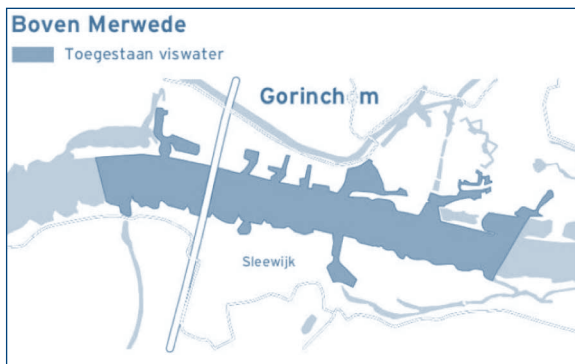
Nieuwe Schanse Wetering, Zijarm vanaf de Grote wetering tot monding in grindgat 60 meter ten zuiden van Berguizen weg te Nieuwe Schans 

Pagina 208 gemeente Wijchen toevoegen:

- **Zijwetering Broeksche Leigraaf Deestersteeg**, ten zuiden van en evenwijdig aan de Broeksche Leigraaf ter hoogte van Deestersteeg **D3A**
- **Broeksche Leigraaf-Oude Wetering** **D3A**
- **Wateren gelegen op industrieterrein Bijsterhuizen** gelegen tussen de A73 en de N326 **D3**

Sportvisserij Zuidwest Nederland

Pagina 189: Vervanging kaartje



Pagina 216: correctie

De gehele Brabantse Biesbosch uitgezonderd: de kantwateren aan de oostzijde van de Catharinepolder, de polder Hooge Hof en de Deeneplaat.

Pagina 216 bij Afgedamde Maas toevoegen:

De **rechterhelft** van de rivier de Maas, **vanaf de Nederhemertse Paal tot aan het Heusdens Kanaal**. **D3**

Pagina 216: Aakvlaai toevoegen bijzondere voorwaarde: *De visserij mag uitsluitend plaatsvinden vanuit een vaartuig.*

Pagina 217 Hertogswetering, 2de en 3de voorwaarde vervangen voor:

- *Het is verboden te vissen binnen een afstand van 25 m. van een stuw of brug*
- *Het is verboden te vissen binnen een afstand van 50 m van de uitstroomopening en 25 m van de instroomopening van vispassages.*

Pagina 218 Nadere omschrijving

Kanaal door Walcheren:

Tussen de sluizen m.u.v. het gedeelte tussen de Buitenhaven van Middelburg en 50 m. ten zuiden van de Schoebrug. *Vissen is niet toegestaan binnen 50 m. vanaf de sluizen.*

Pagina 218 toevoegen: (zie ook pagina 189)

Bij **Maas**, Volle breedte vanaf km 148.000 tot km 182.800  Nachtvissen niet toegestaan in de haven Huisman te Milsbeek km 157.500 en de rechterhelft (Limburgse zijde) van de Maas vanaf km 156.000 tot 157.200 (monding Niers) plaatselijk bekend als de Gennepershuis ruïne.

Maas van 146.500 - 159.300 rechter helft toevoegen 

Bij **Maas** bestaande uit - Volle breedte vanaf km 148.000 tot km 182.800enz. toevoegen:  

Bij **Maas**, Brabantse zijde (158.200 - 163.540) 

Bij **Maas**, Linkerhelft (Brabantse zijde) vanaf km 182.800 tot km 185.600  

Bij **Maas**, Rechterhelft (Gelderse zijde) van de Batenburgse grens km 188.275 tot km 189.000  

Pagina 220 vervalt: **Rijn-Schiekanaal** tot de sluizen bij Leidschendam

Pagina 220 toevoegen: **Rijn-Schiekanaal** ook wel genaamd **Vliet** van de Zuidkolk (voormalige Rotterdammerpoortbrug) tot de gemeentegrens Den Haag-Rijswijk /Tolbrug te Voorburg (visrechthebbende Sportvisserij Zuidwest Nederland).

Pagina 221 De Vliet toevoegen: het gedeelte vanaf de grens Den Haag/Rijswijk (Broeksloot) tot aan de sluizen in Leidschendam:

Visrechthebbende: Sportvisserij Zuidwest Nederland en de AZHB

Pagina 221 Volkerak toevoegen:  en *toevoegen Houders van een VISpas hebben ontheffing van het vaarverbod in de bevisbare gebieden in de aangegeven perioden.*

Pagina 222 Zuid-Willemsvaart: voor zover gelegen binnen de gemeente Schijndel is het gebruik van een schuilmiddel toegestaan 

Pagina 223 bij Zuid-Willemsvaart toevoegen:

HSV De Helmondse Sportvissers

- **De gemeentelijke insteekhaven** te Helmond
- De ten behoeve van de sportvisserij gegraven, **verlengde insteekhaven** te Helmond, kadastraal bekend sectie F, nr. 193 ged. En nr. 216 ged.

Pagina 224 Vluchthaven de Wacht: correctie verwijderen , toevoegen 

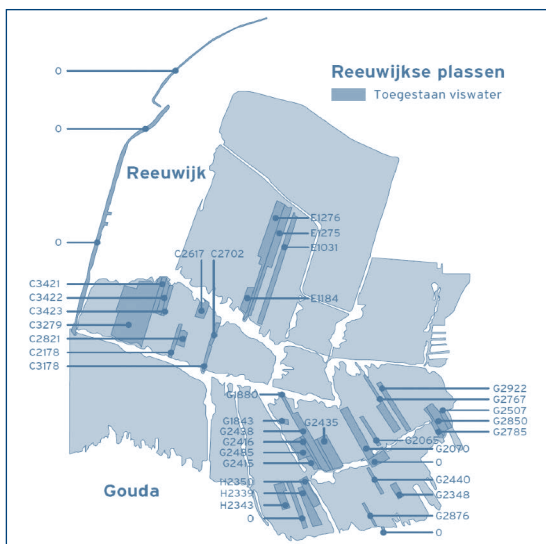
Pagina 218, 219, 224 & 225 Voor alle wateren waar VBG Gennepe visrechtgebende is, geldt: toevoegen:  

Pagina 224 Gemeente Bodegraven-Reeuwijk toevoegen:

Een gedeelte van de **Reeuwijkse Plassen**, inclusief de **Breevaart**, gelegen in de gemeente Bodegraven / Reeuwijk, e.e.a. zoals aangegeven op het bijbehorende overzichtskaartje.

Bijzondere bepalingen:

Het vissen is niet toegestaan: a. binnen een afstand van 100 meter van bewoonde bebouwing. b. binnen een afstand van 200 meter van een jachthut tijdens het jachtseizoen (15 augustus t/m 31 januari) en uitoefening van de jacht.



Pagina 226 toevoegen:

Gemeente Goeree-Overflakkee   

Wateren in de polders **Dirksland, Roxenisse, Oud-Melissant en Alteklein**, uitgezonderd het Breede Gooi, geïsoleerd gelegen vijvers en de waterpartijen in Dirksland langs de Hondsgalgweg, de Bloemenweg en de Forsythia.

Pagina 227 Gemeente **Helmond** toevoegen:

HSV De Helmondse Sportvissers

- **Vijver Dierdonk**, noordwestzijde thv Wolfsputtersbaan
- **Zwanenbloemsingel**
- **Vijver Brandevoort**, zuidelijke ecozone, thv steiger (Zandershoeve)
- **Vijver Neducoflats / Tasmanstraat** (Voorheen de AA)
- **De visvijver Gansewinkel** te Mierlo-Hout
- **De vijver Varenschut** (industrieterrein Autodrome)
- **Vijver Sluisdijk** (achter aanlegkade sluis kanaalomleiding)
- **De Goorloop**, ten zuiden van het Eindhovens kanaal bij het perceel kadastraal bekend gemeente Mierlo, sectie K, nr 174, tot aan de grens gemeente Helmond-Aarle-Rixtel.

Het is niet toegestaan te vissen vanuit/vanaf een vaartuig of enig ander drijvend voorwerp, dan wel zich, anders dan in noodgevallen, in of op het water te bevinden.

Pagina 227 Gemeente Hellevoetsluis, nieuwe tekst:

Het **Kanaal door Voorne**  . Het is hier verboden te vissen vanaf de noordwestelijke oever tussen de Wellebrug (Groene Kruisweg) en de Jan Blankenstraat, binnen 50 m van de gemalen Trouw en Noordermeer en tussen de vissteigers. Alleen **tussen de Nijverheidsweg en de Stationsweg** 

Pagina 228/229 Gemeente **Heusden** vervallen alle wateren behalve de **Stapelloophaven** en **Jachthaven**.

Pagina 231 gemeente Leiderdorp, vervalt 

Bij **Does, Dwarswetering** en **Stroomsloot** toevoegen  

Pagina 231 Gemeente Leidschendam-Voorburg vervalt:  en het deel vanaf "Visrechthebbenden voor de volgende wateren: Leidsendamse HSV t/m te Leidschendam."

Daar toevoegen: Het **gemeentelijk water** gelegen in de gemeente **Leidschendam-Voorburg**  , uitgezonderd alle watergangen die zijn gelegen onder de hoogspanningsmasten langs de spoorlijn Den Haag-Leiden (Kastelenring, Zijdesingel, Appelgaarde, Populierendreef en Nicolaas Beetslaan). *Zie VISplanner voor details.*

Pagina 233 Gemeente Oss, toevoegen:

De Oude Maasarm Keent, gelegen tussen Grave en Ravenstein. *Auto's moeten worden geparkeerd op de daarvoor bestemde parkeerplaatsen naast de Keentse brug aan de Keentseweg en bij de Velperweg (Hans en Grietweg).*

Pagina 236 Gemeente Steenbergen

Hanengevecht vervalt: 

Pagina 236 Gemeente Terneuzen gehele tekst vervangen door:

Kanaal Gent-Terneuzen

O.N.I. Terneuzen

- *er mag geen leefnet worden gebruikt*
- *men dient aandacht te hebben voor de scheepvaart*
- *het is verboden wedstrijden te organiseren zonder vooraf toestemming te vragen bij de visrechthebbende*
- *men mag maximaal 1 snoekbaars en of 5 baarzen in bezit hebben.*
- *tijdens wedstrijden van of vanwege ONI mag alleen door deelnemende wedstrijdvisser gevist worden op de gebruikte delen van wedstrijdparcoursen. Voor info over de wedstrijden zie www.oni-terneuzen.nl*

Pagina 236 Gemeente Tholen toevoegen:

Alle wateren in de gemeente Tholen voor zover eigendom van het waterschap en niet verhuurd aan derden (zie ook www.visplanner.nl).

Pagina 236 Gemeente Uden toevoegen:

Viswater nabij sportpark udi-'19

Viswater in Uden zuid nabij Krombos

Viswater, genaamd **Bentley-vijver** aan de Volkelseweg te Uden.


- *Viswedstrijden zijn niet toegestaan.*
- *Alle gevangen vis moet direct levend worden teruggezet.*
- *Het is verboden gebruik te maken van een boot of ander drijfmiddel.*

Pagina 237 Gemeente Waalwijk vervalft: **Oude Maasje**

Pagina 237 Gemeente Westvoorne vervalt: 

"Hier geldt een gesloten tijd in de periode 15 oktober tot 15 december" vervangen door "Hier geldt een gesloten tijd in de maand november".

Pagina 237 Gemeente Woensdrecht, toevoegen:

Wateren Woensdrechtse en Ossendrechtse polder  Waaronder delen van de Kil, Koeikreek, De Kleine Vliet Schipperskil, Burgwatergang, Putterkreek, Puttoorkreek, Zuidloop, voor zover in eigendom van waterschap Brabantse Delta. Voor details, zie www.visplanner.nl

Pagina 239 Gemeente Zoetermeer vervalft:  en toevoegen:

Onderstaande **Gemeentewateren Zoetermeer**   Zie www.visplanner.nl voor details.

Wijk Meerzicht:

- Westerparkwateren tot Kennemerland (*niet toegestaan te vissen vanaf eilandjes en vanaf de Heemtuin en het Bowling & recreatiecentrum*).
- Vijver Vlieland
- Vijver Tankenberg tot Westergo
- Vijver Panamapad
- Vijver Haagsebos/Stadsboerderij Buitenbeest. *Alleen vissen vanaf buitenzijde vijver, niet vanaf boerderijzijde.*
- Vijver Kerkenbos

Zoetermeer-Dorp:

- Kleine Dobbe Alleen vissen vanaf zijde Meidoornlaan, *nachtvissen niet toegestaan.*
- Wijk Palenstein
- Schinkelvaart alleen noordelijke zijde vanaf wandelpad parkzijde. *Nachtvissen niet toegestaan.*

Wijk Leyens:

- Vijver tussen Disneystrook en Meerpad. *Alleen vissen vanaf Meerpadzijde.*
- Vijver Bergmanstrook
- Vijver hoek Filmiaan/Zwaardslootseweg

Wijk Buytenwegh:

- Vijver Timmermanshove. *Nachtvissen verboden.*
- Vijverpartijen langs weg Buytenparklaan richting Voorweg bij de Intratuin/Achterweg/Skipad

Wijk Rokkeveen:

- Floraplas. *Nachtvissen verboden vanaf zijde bebouwing.*
- Vijvers Burgemeester Hoekstrapark en Spectrumsingel. *Nachtvissen verboden vanaf Spectrumsingel en de kleine vijver op hoek Prismalaan/Juwelenlaan. Vissen bij de grote vijver alleen toegestaan vanaf parkzijde.*

Overige gemeentewateren:

- IJsbaan Van der Hagenstraat

Pagina 239 Gemeente Zwijndrecht 'alle gemeentewateren' vervangen door **Alle wateren gelegen binnen de gemeente Zwijndrecht** behoudens de rechten van derden.

Pagina 240: nr. 7 van de spitvakken wijzigen in:

Oesterdam Hectometerbord 4.8 - hectometerbord 3.2

Pagina 241: nr. 9 van de spitvakken vervangen door:

9a. **Stavenisse** Keetenweg dijkpaal 854 (strekdam Oostnol) - Dijkpaal 825 (kabelbord).

9b. **Sint Annaland** vanaf dijkpaal 825 (kabelbord) tot aan de haven van Sint Annaland.

Sportvisserij Limburg

Pagina 245 bij 1. toevoegen:

De Maas, de rechterhelft (de oostoever) **vanaf kmp. 124.500** (instroom van het Gelderns-Niers Kanaal) stroomafwaarts **tot de kmp. 146.600** (de stuw Sambeek). 

Met uitzondering van de oeverdelen van natuurgebieden waar betreding middels verbodsborden na zonsondergang is verboden.

Pagina 245 bij 1. toevoegen:

- gehele **Maas** vanaf kmp. 105.900 (Zuiderbrug Venlo) stroomafwaarts tot kmp. 112.800 (het Gebroken Slot op de westoever) 
- gehele **Maas** vanaf kmp. 120.150 (ter hoogte van de Molenbeek in Arcen) stroomafwaarts tot kmp. 131.700 (de brug bij Well) 
- de rechterhelft (de oostoever) **Maas** vanaf kmp. 131.700 (de brug bij Well) stroomafwaarts tot kmp. 146.600 (de stuw Sambeek). 

Voor alle genoemde wateren geldt: *Met uitzondering van de oeverdelen van natuurgebieden waar betreding middels verbodsborden na zonsondergang is verboden.*

pagina 246 Wijziging "Aanvullende bepalingen voor de Maas": *Vissen vanuit een boot is wel toegestaan tussen kilometerpaal 92.300 en kilometerpaal 97.500 waarbij per visdag maximaal 2 snoekbaarzen in bezit mogen zijn.*

Pagina 246 bij 2 en 3 toevoegen: 

Pagina 246 bij **Aanvullende bepalingen voor de Maas**: Het 4^{de}, 5^{de}, 6^{de} en 7^{de} gedachtestreepje hebben alleen betrekking op het gedeelte van de Maas vanaf km. 88.000 tot km. 97.550.

Pagina 249 bij **Rijkelse Bemden en Asseltse Plassen** toevoegen: 

Pagina 250 bij **Donckernack, De Weerd, Noordplas** toevoegen: 

Pagina 251 bij **Pol, Tesken, Boschmolenplas, Plas Koeweide, De Grote Hegge** toevoegen: 

Pagina 252 bij **Visvijver Stevensweert, Huyskensplas, Plas Brandt, Eilandplas, Jachthaven Stevensweert, Dilkensplas, Molenplas, Laakerweer/Schroevendaalseplas** toevoegen: **3**

Pagina 256 Bij Haven Groot Boller ontbreekt het kaartje dat aangeeft waar men mag vissen (zie hieronder).



Pagina 257 vervalt: het gedeelte **Maas**, over de volle breedte vanaf 400 meter stroomafwaarts van de spoorbrug te Roermond (kmp. 85.050) tot aan de boerderij Maaswijnaarden (kmp. 88.000).