

### Aanvulling bij de Gezamenlijke Lijst van Nederlandse Viswateren 2013-2014-2015

De hieronder vermelde wateren en voorwaarden zijn een aanvulling op de Gezamenlijke Lijst van Nederlandse Viswateren 2013-2014-2015 en de Aanvulling 2014.

In deze wateren mag worden gevestigd door de houder van een geldige VISpas, onder de algemene voorwaarden zoals vermeld in de Gezamenlijke Lijst en de voorwaarden zoals vermeld bij de verschillende federaties.

Bij het vissen in de hieronder genoemde wateren dient u naast de VISpas en de Gezamenlijke Lijst van Nederlandse Viswateren deze Aanvullingslijst bij u te hebben.

Het witte gedeelte betreft aanvullingen op de Landelijk ingebrachte wateren, de blauwe gedeelten betreffen aanvullingen op federatief ingebracht water en de omkaderde blauwe gedeelten verenigingswateren. Voor deze laatste dient u in het bezit te zijn van de VISpas van respectievelijk de juiste federatie of hengelsportvereniging.

De ligging van de wateren is ook te vinden op [www.visplanner.nl](http://www.visplanner.nl)

### Wettelijke visserijregels

**In de Algemene voorwaarden van de Gezamenlijke Lijst van Nederlandse Viswateren 2013-2014-2015 zorgt artikel 5 op pagina 2 voor verwarring. Artikel 5 vervalt en wordt vervangen door onderstaande tekst:**

5. Gevangen vis moet onbeschadigd in hetzelfde water worden teruggezet tenzij:


- bestemd voor eigen consumptie (dan direct doden met een krachtige tik op de kop).
- deze als aasvis wordt meegenomen. Hierbij dienen de gedragsregels voor het meenemen van aasvisjes te worden nageleefd. Voor aasvis groter dan 15 cm geldt een maximum van 10 stuks.

*Gedragsregels meenemen aasvisjes:*



- *Aasvisjes mogen levend worden meegenomen binnen de wettelijke regels (beschermde soorten, gesloten tijden en minimum maten).*
- *Zorg voor voldoende zuurstof voor de visjes.*
- *Voor gebruik doden.*
- *Zet levende visjes alleen terug in het water van herkomst.*


### Sportvisserij MidWest Nederland

**Pagina 20** bij Polders Westfriesland toevoegen:

**Ursemmervaart** . Bekend als park 7, vanaf de fenisserbrug bij Avenhorn tot aan de Schermerringvaart bij Ursem.

**Pagina 20 Ursemmerplas**  
Wijziging –Nachtvissen niet toegestaan.

**Pagina 23** Flevopolders, toevoegen: **Wulptocht, Dodaarstocht, Duikerstocht, Gruttotocht.**  

**Pagina 24 Gooimeer** voorzover gelegen in de gemeente Naarden toevoegen: 

**Pagina 27** Gemeente Almere  
Van 1 maart t/m 31 mei is het in de **sierwateren** en weteringen niet toegestaan te vissen met een dood aasvisje, Slachtproducten, kunstaas of kunstvliegen groter dan 2,5 cm. Vanaf 1 juni tot 1 maart is het toegestaan te vissen met 2 hengels waarvan er ten hoogste 1 beaasd mag zijn met dood aasvisje, slachtproducten, kunstaas of kunstvliegen groter dan 2,5 cm.

**Pagina 29** Gemeente Amersfoort bij **Zeldertse wetering**: *het is verboden om te vissen aan de kant van de watersalamanderweg waar de huizen op het water uitkijken/aan grenzen.*

Tekst bij Nieuwland geheel vervangen door:  
Vijver Bunschoterstraat – Zeldertse Poort – Vuursalamander (westelijke zijde)  
N.B. Het vijvergedeelte tussen Vuursalamander(oostelijk gedeelte) en Zoetegaarde is verboden viswater.  
Vijver Waterjuffer, Posthoornslak

**Pagina 32** nr 23. Moet zijn **Recreatiegebied Gaasperplas**

**Pagina 32** toevoegen: nr 10: **Nieuwe Meer**

**Pagina 33** Gemeente Amsterdam bij nr. 41, vervalt **Oude Houthaven**  
toevoegen: **Neptunushaven**, de Oostoever van de **Mercuriushaven**, de **Minervahaven**, **Nieuwe houthaven** en beide delen van de **Coenhaven**

**Pagina 39** Schulpvaart... vervangen door:  
**De Schulpvaart** gelegen aan de openbare weg (Zeeweg, N 203, Uitgeesterweg) en gemeenteparken.

**Pagina 40** Gemeente Den Helder toevoegen: 


**Pagina 41 Amsterdamse Hengelsport Vereniging**: hier vervalt het blauwe kader. Daarmee mag iedere vispashouder in de genoemde wateren vissen.

**Pagina 43** Gemeente Elburg toevoegen:  
**Havenkanaal** vanaf het grasveldje gelegen aan het eind van het Havenkanaal vanaf de boswal tot de steigers.

**Voor De Haven en het Havenkanaal geldt:**  
*In juni, juli, augustus en september is het niet toegestaan de steigers te gebruiken.*

**Pagina 48** Gemeente Harderwijk  
bij **Vissershaven**: Vissen in de Havenkom is alleen toegestaan voor leden van HSV De Snoek, Harderwijk.  
-het bevaren van de havenkom met visboten is verboden  
-het is verboden vanaf woonboten of gemeerde vaartuigen te vissen of deze te betreden zonder toestemming van de rechthebbende.  
- Het is verboden **in de stadsingels** vis mee te nemen of in bezit te hebben (uitgezonderd bij viswedstrijden waarvoor een vergunning is afgegeven)

toevoegen: **Pasteurhaven** 



bij **Lorentzhaven** toevoegen:   
De **Lelyhaven** is i.v.m. asbest sanering tot 2017 niet toegankelijk voor de vissers, daarna wel weer.

**Pagina 53** Gemeente Huizen, toevoegen:

- **Oude Haven**
- **Nieuwe IJsbahn**

*Vissen in de Haven van Huizen alleen toegestaan aan de kant van de Besteveer en Havenstraat. Kaper- en snoek(baars)vissers zijn verplicht een onthaakmat te gebruiken bij het onthaken van de vis.*

**Pagina 53** Gemeente Hoorn, toevoegen: *Het vliegvisseren in de gehele Vollerswaal alsmede het vissen thv. de Overslagkade is verboden.*

**Pagina 55** De wateren van het **Recreatiemeer Geestmerambacht**, toevoegen:  

**Pagina 58** Gemeente Loosdrecht toevoegen:  
HSV Hilversum  
**Wijde Blik**

**Pagina 58 en pagina 5 van de Aanvulling 2014:**  
Het kader op pagina 5 van de Aanvulling 2014 vervalt. Vanaf 1 juli 2014 zijn de **Loosdrechtse plassen**

landelijk ingebracht  Bijzondere bepalingen:  
- *Steigers mogen niet worden betreden en/of als aanlegplaats worden gebruikt.*  
- *Legakkers mogen niet worden betreden.*

**Pagina 58** Gemeente Medemblik toevoegen:  
**Overlekerkanaal**

**Pagina 6 van de Aanvullingslijst 2014**, gemeente Nieuwegein: **'Al het water'** moet zijn **'Al het openbare gemeentewater'**

**Pagina 63** bij **Recreatieplas De Weel** toevoegen:  
*Nachtvissen en nachtverblijf is alleen toegestaan voor leden van HSV Obdam eo.*

**Pagina 67** toevoegen:  
Alle wateren in de voormalige **Schellinkhouterpolder en Mijzenpolder** voor zover in eigendom bij Hoogheemraadschap Hollands Noorderkwartier.

**Pagina 69** Gemeente Stichtse Vecht, toevoegen:  
Wateren in **Breukelen**.


**Pagina 76** Gemeente Veenendaal:  
Ter verduidelijking: *nachtvissen is alleen toegestaan voor leden van HSV de Rietvoorn-Veenendaal in de navolgende wateren: Surfvijs, Stadspark, De Industrielaan (De Grote Pekken Zuidelijke oever).*

*Het verbod op het gebruik van een leefnet vervalt.*

**Pagina 77** bij **Zeddegat en Gracht en sierwateren van de gemeente Monnickendam** toevoegen: 

**Federatie Groningen Drenthe**

**Pagina 136** Gemeente Emmen, toevoegen:  
**Tuinbouwvijver**  

**Pagina 11 van de Aanvullingslijst 2014**, gemeente Emmen.  is alleen geldig voor: Visvijver te Emmer-Compasuum, visvijver te Nieuw Weerdinge, visvijver te Barger-Compasuum, visvijver te Zwartemeer, Kleine en Grote Rietplas en de Zandwinplas aan de A-37 te Nieuw-Amsterdam.

**Sportvisserij Oost-Nederland**

**Pagina 169 Het gebaggerde gat nabij Meppel** (Stellinggat / Zwanenmeer) toevoegen:  
- *Het is niet toegestaan de auto's in de berm aan de snelwegkant te parkeren.*  
- *Het parkeren aan de overzijde het fietspad is alleen toegestaan tot aan 1<sup>ste</sup> hek na de bocht.*

**Pagina 170** Gemeente Meppel vervallen:  
- **Vijver industrieterrein Noord II**  
- **Vijver Wilhelminapark**

**Federatie Midden Nederland**

**Pagina 188** Waal  
Hier vervalt het derde gedachtenstreepje omdat dit gedeelte binnen het eerste en tweede gedachtenstreepje valt.

**Pagina 192** onder Uit®waarde bv. toevoegen:

- **Strandpark Slijk Ewijk (beide plassen)**  
- **De Gouden Ham**  
- **De Meent**  
- **Eiland van Maurik** (HSV-Het Snoekje Maurik)  

En bij **Rijkerswoerdse Plassen** toevoegen:

- *Kleine plas: vissen jaarrond op alle oevers toegestaan.*
- *Grote plas: Er mag jaarrond gevist worden op de plas. m.u.v. de zwemstranden, hier mag alleen van 1 oktober t/m 31 maart gevist worden.*


Voorwaarden:



- *er mag niet vanaf de eilanden gevist worden*
- *op de natuurlijk ingerichte oever in de zuidoostelijke hoek mag niet gevist worden*

**Pagina 199** onder **Alle stadwateren in Arnhem**: in Presikhaaf mag wel gevestigd worden, alleen in de parkvijver te Presikhaaf niet.


**Pagina 202** Gemeente Druten toevoegen: **Zijwetering Broeksche Leigraaf Molenhoek**, ten zuiden van en evenwijdig aan de Broeksche Leigraaf ter hoogte van Molenhoek 

**Pagina 206** Gemeente Neder Betuwe toevoegen: **De Linge vanaf brug "de Ster"** in de Veldstraat te Hemmen, tot 100 meter voor de Dalwagensebrug in Opheusden.


**Pagina 206** Gemeente Nijmegen toevoegen: **Nieuwe Wetering-Tochtsloot**, ten oosten van en zuidelijk langs de A73 tot Westerkanaaldijk incl. zijtak Wijchenseweg (N236) tot Westkanaaldijk 

**Pagina 207** Gemeente Over Betuwe, toevoegen:  
- **De Linge** vanaf Boerderij H.J. Botzel aan de Molenstraat tegenover het Molenpad te Hemmen tot de brug in de Veldstraat   
- **Wetering** gelegen langs de **Heterensestraat** te Heteren   
- **Wetering** gelegen langs de **Polderstraat** te Heteren   
- **Watergang op Industrierrein Heteren** tussen de N837 en de MacDonalds 

**Pagina 208** gemeente Tiel toevoegen:  
- **Linge** 'vanaf 460 meter benedenstrooms het Amsterdam-Rijnkanaal tot aan de splitsing met de Doode Linge'   
- **Watergangen Industrierrein Medel**

**Pagina 208** gemeente Ubbergen toevoegen: **Ooijische Graaf**, vanaf toegangsweg Kon.Julianalaan nr. 94 tot aan einde bij de Erlecomsweg aan de Duffeldijk 


**Pagina 208** gemeente West Maas en Waal toevoegen:

**Nieuwe Schanse Wetering**, Zijarm vanaf de Grote wetering tot monding in grindgat 60 meter ten zuiden van Berguizen weg te Nieuwe Schans 

**Pagina 208** gemeente Wijchen toevoegen: **Zijwetering Broeksche Leigraaf Deestersteeg**, ten zuiden van en evenwijdig aan de Broeksche Leigraaf ter hoogte van Deestersteeg 

**Broeksche Leigraaf-Oude Wetering** 

### Sportvisserij Zuidwest Nederland

**Pagina 216 bij Afgedamde Maas** toevoegen: De **rechterhelft** van de rivier de Maas, **vanaf de Nederhemertse Paal tot aan het Heusdens Kanaal.** 

**Pagina 217 Hertogswetering**, 2<sup>de</sup> en 3<sup>de</sup> voorwaarde vervangen voor:


- *Het is verboden te vissen binnen een afstand van 25 m. van een stuw of brug*
- *Het is verboden te vissen binnen een afstand van 50 m van de uitstroomopening en 25 m van de instroomopening van vispassages.*


**Pagina 218 bij Maas** bestaande uit  
- Volle breedte vanaf km 148.000 tot km 182.800 ....enz.  
toevoegen : 

**Pagina 220** toevoegen: **Rijn-Schiekanaal** ook wel genaamd **Vliet** van de Zuidkolk (voormalige Rotterdammerpoortbrug) tot de gemeentegrens Den Haag-Rijswijk /Tolbrug te Voorburg (visrechtgebied Sportvisserij Zuidwest Nederland).

**Pagina 221 Volkerak Zoommeer** toevoegen: *Houders van een VISpas hebben ontheffing van het vaarverbod in de bevisbare gebieden in de aangegeven perioden.*

**Pagina 228/229** Gemeente **Heusden** vervallen alle wateren behalve de Stapelloophaven en Jachthaven.

**Pagina 231** Gemeente Leidschendam-Voorburg vervalt:  en het deel vanaf "Visrechtgebieden voor de volgende wateren: Leidsendamse HSV .... t/m te Leidschendam."


Daar toevoegen: Het **gemeentelijk water** gelegen in de gemeente **Leidschendam-Voorburg** , uitgezonderd alle watergangen die zijn gelegen onder de hoogspanningsmasten langs de spoorlijn Den Haag-Leiden (Kastelenring, Zijdesingel, Appelgaarde, Populierendreef en Nicolaas Beetslaan). *Zie VISplanner voor details.*

**Pagina 233** Gemeente Oss, toevoegen: **De Oude Maasarm Keent**, gelegen tussen Grave en Ravenstein. *Auto's moet worden geparkeerd op de daarvoor bestemde parkeerplaatsen naast de Keentse brug aan de Keentseweg en bij de Velperweg (Hans en Grietweg).*


**Pagina 236** Gemeente Terneuzen, **Kanaal Gent Terneuzen** toevoegen: *Tijdens wedstrijden van of vanwege ONI mag alleen door deelnemende wedstrijdvisseren gevestigd worden op de gebruikte delen van wedstrijdparcoursen. Voor info over de wedstrijden zie [www.oni-terneuzen.nl](http://www.oni-terneuzen.nl)*

**Pagina 236** Gemeente Uden toevoegen: **Viswater nabij sportpark udi-'19**  
**Viswater in Uden zuid** nabij Krombos  
Viswater, genaamd **Bentley-vijver** aan de Volkseweg te Uden.  
-*Viswedstrijden zijn niet toegestaan.*  
-*Alle gevangen vis moet direct levend worden teruggezet.*  
-*Het is verboden gebruik te maken van een boot of ander drijfmiddel.*

**Pagina 237** Gemeente Waalwijk vervalt: Oude Maasje

**Pagina 237** Gemeente Woensdrecht, toevoegen: **Wateren Woensdrechtse en Ossendrechtse polder**  Waaronder delen van de Kil, Koeikreek, De Kleine Vliet Schipperskil, Burgwatergang, Putterkreek, Puttoorkreek, Zuidloop, voor zover in eigendom van waterschap Brabantse Delta. *Voor details, zie [www.visplanner.nl](http://www.visplanner.nl)*

**Pagina 238** Gemeente Zoetermeer, toevoegen:

Onderstaande **Gemeentewateren Zoetermeer**   
Zie [www.visplanner.nl](http://www.visplanner.nl) voor details.

Wijk Meerzicht:

- Westerparkwateren tot Kennemerland (*niet toegestaan te vissen vanaf eilandjes en vanaf de Heemtuin en het Bowling & recreatiecentrum*).
- Vijver Vlieland
- Vijver Tankenberg tot Westergo
- Vijver Panamapad
- Vijver Haagsebos/Stadsboerderij Buitenbeest. *Alleen vissen vanaf buitenzijde vijver, niet vanaf boerderijzijde.*
- Vijver Kerkenbos

Zoetermeer-Dorp:

- Kleine Dobbe *Alleen vissen vanaf zijde Meidoornlaan, nachtvisserij niet toegestaan.*
- Wijk Palenstein
- Schinkelvaart alleen noordelijke zijde vanaf wandelpad parkzijde. *Nachtvisserij niet toegestaan.*

Wijk Leyens:

- Vijver tussen Disneystrook en Meerpad. *Alleen vissen vanaf Meerpadzijde.*
- Vijver Bergmanstrook
- Vijver hoek Filmlaan/Zwaardslootseweg

Wijk Buytenwegh:

- Vijver Timmermanshove. *Nachtvisserij verboden.*
- Vijverpartijen langs weg Buytenparklaan richting Voorweg bij de Intratuin/Achterweg/Skipad

Wijk Rokkeveen:

- Floraplas. *Nachtvisserij verboden vanaf zijde bebouwing.*
- Vijvers Burgemeester Hoekstrapark en Spectrumsingel. *Nachtvisserij verboden vanaf Spectrumsingel en de kleine vijver op hoek Prismalaan/Juwelenlaan. Vissen bij de grote vijver alleen toegestaan vanaf parkzijde.*

Overige gemeentewateren:

- IJsbaan Van der Hagenstraat


**Sportvisserij Limburg**

**Pagina 245 bij 1** toevoegen:


- gehele **Maas** vanaf kmp. 105.900 (Zuiderbrug Venlo) stroomafwaarts tot kmp. 112.800 (het Gebroken Slot op

de westoever) 

- gehele **Maas** vanaf kmp. 120.150 (ter hoogte van de Molenbeek in Arcen) stroomafwaarts tot kmp. 131.700

(de brug bij Well) 

- de rechterhelft (de oostoever) **Maas** vanaf kmp. 131.700 (de brug bij Well) stroomafwaarts tot kmp.

146.600 (de stuw Sambeek). 


**Voor alle genoemde wateren geldt:** *Met uitzondering van de oeverdelen van natuurgebieden waar betreding middels verbodsborden na zonsopgang is verboden.*

**pagina 246** Wijziging "Aanvullende bepalingen voor de Maas": *Vissen vanuit een boot is **wel** toegestaan tussen kilometerpaal 92.300 en kilometerpaal 97.500 waarbij per visdag maximaal 2 snoekbaarzen in bezit mogen zijn.*

**Pagina 246 bij 2 en 3** toevoegen: 

**Pagina 249 bij Rijkelse Bemden en Asseltse Plassen** toevoegen: 

**Pagina 250 bij Donckernack, De Weerd, Noordplas** toevoegen: 

**Pagina 251 bij Pol, Tesken, Boschmolenplas, Plas Koeweide, De Grote Hegge** toevoegen: 

**Pagina 252 bij Visvijver Stevensweert, Huyskensplas, Plas Brandt, Eilandplas, Jachthaven Stevensweert, Dilkensplas, Molenplas,**

**Laakerweer/Schroevendaalseplas** toevoegen: 

**Pagina 257** vervalt: het gedeelte **Maas**, over de volle breedte vanaf 400 meter stroomafwaarts van de spoorbrug te Roermond (kmp. 85.050) tot aan de boerderij Maaswijnaarden (kmp. 88.000).